



**Communauté de communes  
du SOULTZERLAND**



**Commune de Soultz-Sous-  
Forêts**

# **PLAN LOCAL D'URBANISME REGLEMENT**



**Document pour arrêt par le Conseil de Communauté**



Maurice Valérie  
**FREY - GOBYN**  
ARCHITECTES  
URBANISTES  
25, rue des Fontaines 67200 STRASBOURG  
Tél. 03 88 30 17 26 / Fax. 03 88 29 82 55



Version du 14 décembre 2010

## **TITRE I**

---

### **DISPOSITIONS GENERALES**

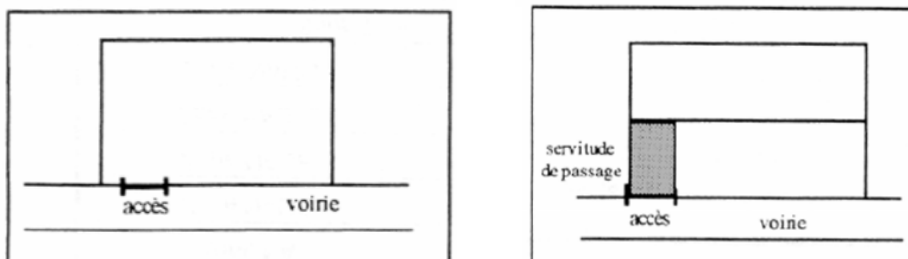
## **Article 1: Champ d'application territorial du règlement**

Le présent règlement s'applique au territoire de la commune de Sultz-Sous-Forêts du Département du Bas-Rhin (n° INSEE : 67474)

## **Article 2: Lexique**

### **Accès**

L'accès est défini comme étant le point de pénétration sur une unité foncière sur laquelle est projetée une opération à partir de la voie d'accès ou de desserte ouverte à la circulation publique, ou la portion franchissable entre la limite séparant l'unité foncière de la voie d'accès ou de desserte ouverte à la circulation publique. Dans le cas d'une servitude de passage sur fonds voisin, l'accès est constitué par le débouché sur la voie.



### **Acrotère**

Petit mur en maçonnerie situé tout autour des toitures terrasses.

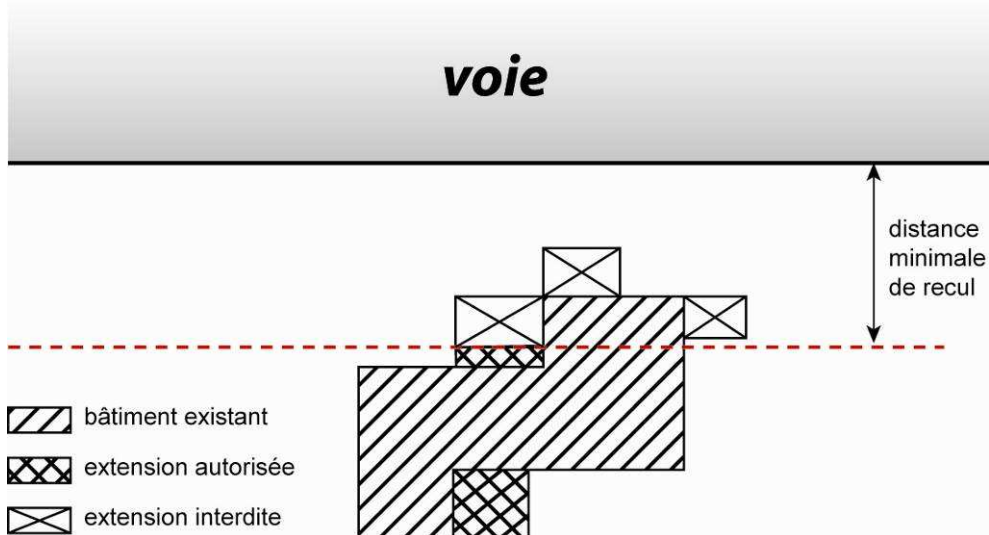
### **Affouillement et exhaussement du sol**

Creusement et surélévation de terrain, soumis à autorisation à condition que leur superficie soit supérieure à 100 mètres carrés et que leur hauteur, s'il s'agit d'un exhaussement, ou leur profondeur dans le cas d'un affouillement, excède 2 mètres.

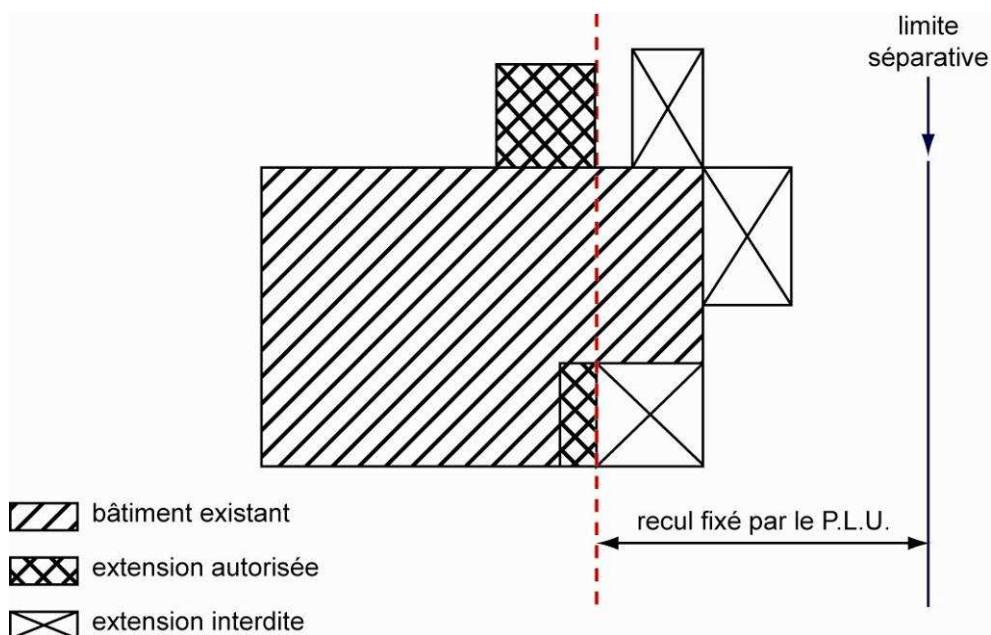
### **Aggravation de la non-conformité**

Constitue une aggravation de la non-conformité de l'implantation d'un bâtiment :

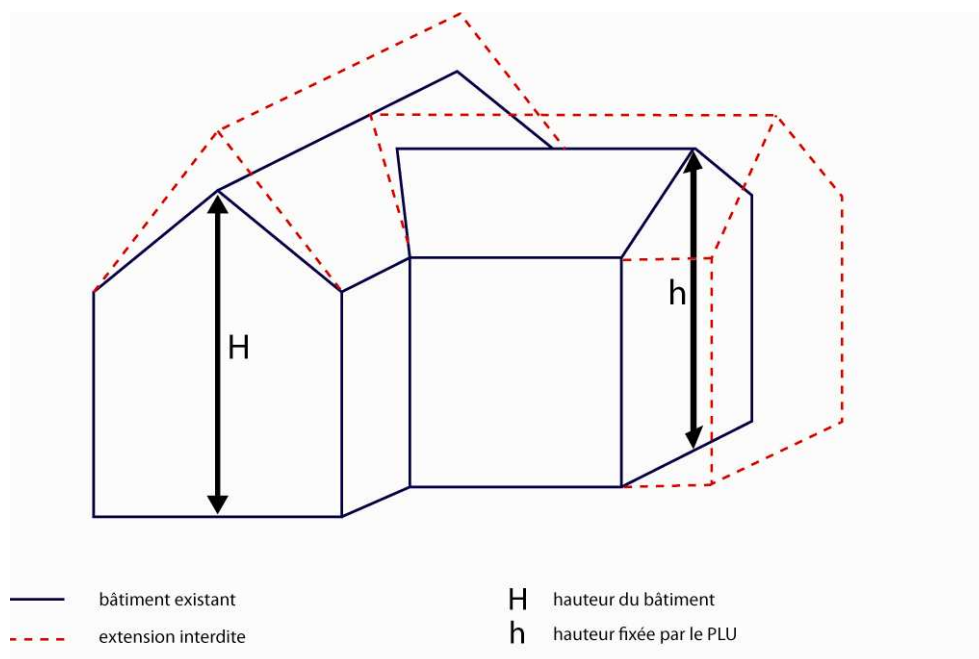
- par rapport à la limite des voies  
tout rapprochement supplémentaire d'un bâtiment existant (non-conforme aux règles d'implantation édictées) par rapport à la voie lorsqu'une distance minimale est imposée



- par rapport à la limite séparative  
tout rapprochement supplémentaire du bâtiment existant (non-conforme aux règles d'implantation édictées) par rapport à la limite séparative la plus proche lorsqu'un recul est imposé



- par rapport à la hauteur  
toute surélévation du bâtiment existant au-delà de la hauteur préexistante si celle-ci n'est pas conforme aux dispositions édictées.



## **Alignement**

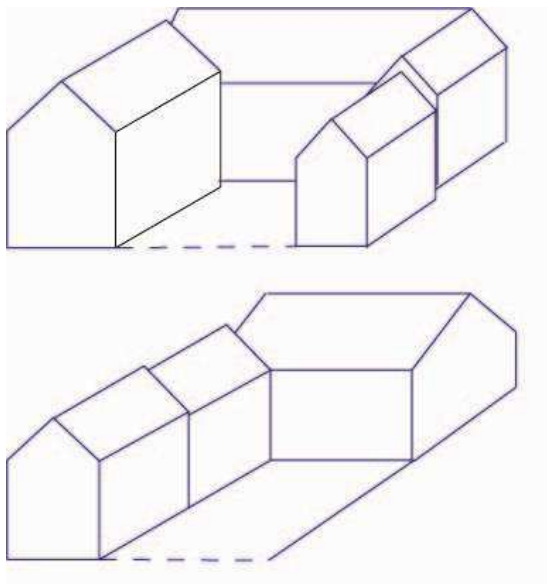
On considère l'alignement comme la limite (constituée par un plan vertical) entre le fond privé et la voie.

## **Carrière**

Terrain à ciel ouvert d'où l'on extrait des matériaux destinés à la construction (calcaire, argile...). Les carrières relèvent de la législation sur les installations classées pour la protection de l'environnement.

## **Corps de ferme**

Unité foncière bâtie, composée de plusieurs bâtiments, distincts selon leur fonction (habitation, étable, écurie, grange) et réunis autour d'une cour fermée ou non. Les dimensions de la propriété et l'importance des bâtiments contribuent à orienter la forme et l'implantation des bâtiments en L ou en U. L'habitation est le plus souvent située à l'avant et présente pignon sur rue, l'entrée et les accès aux bâtiments se font par la cour.



## **Egout de la toiture**

Limite basse du plan de toiture principale de la construction (gouttière ou chéneau), vers laquelle ruissellent les eaux de pluie.

## **Emprise au sol**

Surface de terrain occupée par les constructions, débords (balcons, terrasse, débords de toiture,...), piscines couvertes et sous-sol compris.  
L'emprise au sol est considérée comme faible lorsqu'elle n'excède pas 2 m<sup>2</sup>.

## **Extension limitée**

L'extension est limitée si elle ne dépasse pas 20% de la SHON existante à la date d'approbation du PLU.

## Façade

Chacune des faces verticales en élévation d'un bâtiment

Le nu de la façade se définit par le plan vertical de façade le plus rapproché de la limite séparative ou de l'alignement compté à partir du revêtement extérieur fini, hormis les éléments de composition.

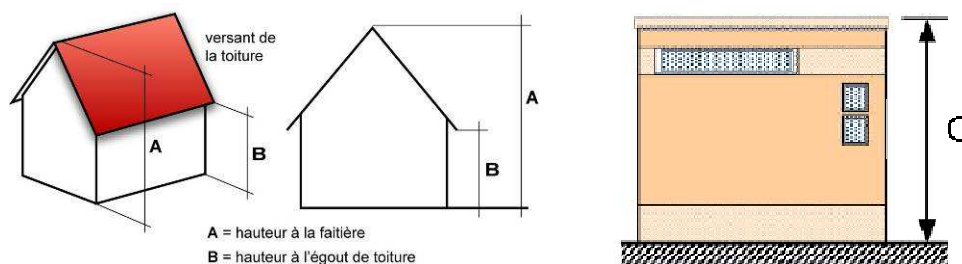
## Façade principale ou façade avant

C'est la face avant entière d'un bâtiment ou d'une construction, qui peut être vue d'une seule fois depuis la voie ou "façade sur rue".

## Faîtage

Ligne de jonction supérieure de 2 pans de toiture, inclinés suivant des pentes opposées.

## Hauteur des constructions



A = hauteur au faîtage

B = hauteur à l'égout

C = hauteur à l'acrotère

## Léger recul

L'implantation en léger recul par rapport aux limites séparatives permet le débord de toit par rapport au nu de la façade et l'entretien de la construction avec un recul maximal de 0.80 mètres.

## Limites séparatives

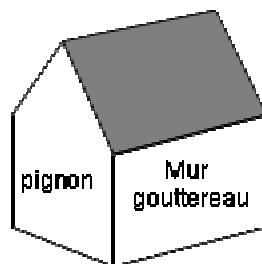
Les limites séparatives correspondent aux limites entre deux unités foncières privées distinctes.

## Petite construction

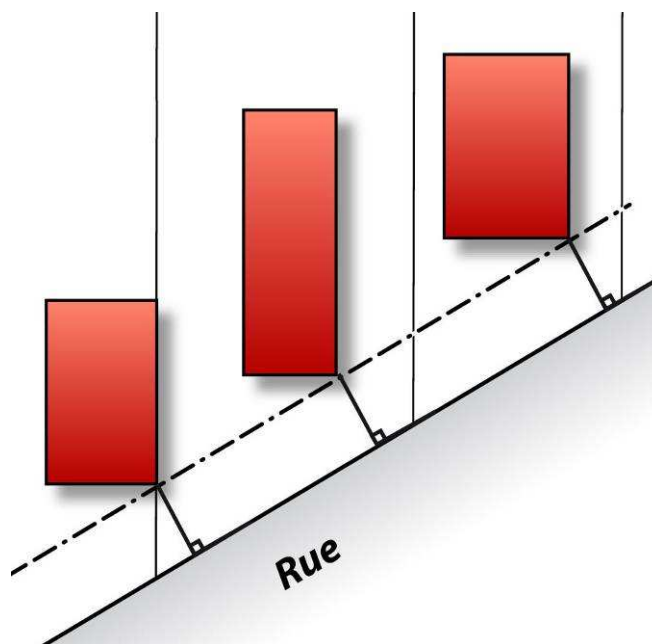
Est considérée comme une petite construction, toute construction présentant moins de 20m<sup>2</sup> d'emprise au sol et moins de 3 mètres de hauteur hors tout.

## **Pignon**

Mur extérieur qui porte les pannes d'un comble, et dont les contours épousent la forme des pentes de ce comble, par opposition aux murs gouttereaux, situés sous les égouts des pans de toiture.



## **Redan**



Le redan est le point définissant la distance la plus courte perpendiculairement entre la limite de la voie publique et le point le plus proche de la façade.

## **Terrain naturel**

Le terrain naturel correspond au terrain existant dans son état antérieur aux travaux entrepris pour la réalisation du projet de construction faisant l'objet de l'autorisation d'urbanisme.



## **Unité foncière**

L'unité foncière correspond à l'ensemble des parcelles cadastrales contiguës qui appartiennent au même propriétaire ou à la même indivision.

## **Voie**

Une voie correspond à l'emprise publique ou privée qui dessert plusieurs propriétés et qui comporte des aménagements permettant la circulation des véhicules.

## **Article 3: Division du territoire en zones**

Le territoire couvert par le présent plan local d'urbanisme est entièrement divisé en zones urbaines, zones à urbaniser, zones agricoles et zones naturelles.

### **Les zones urbaines**

Les zones urbaines sont repérées sur les documents écrits et graphiques du règlement par un sigle commençant par la lettre U. Ces zones auxquelles s'appliquent les dispositions des différents chapitres du titre II du présent règlement sont :

- la zone UA
- la zone UB
- la zone UC
- la zone UE
- la zone UJ
- la zone UX
- la zone UT

### **Les zones à urbaniser**

Les zones à urbaniser sont repérées sur les documents écrits et graphiques du règlement par un sigle contenant les lettres AU. Ces zones auxquelles s'appliquent les dispositions des différents chapitres du titre III du présent règlement sont :

- la zone 1AU
- la zone 1AUE
- la zone 1AUX
- la zone 1AUT
- la zone 2AU

### **Les zones agricoles**

Les zones agricoles sont repérées sur les documents écrits et graphiques du règlement par un sigle commençant par la lettre A. Ces zones auxquelles s'appliquent les dispositions des différents chapitres du titre IV du présent règlement sont:

- la zone AA

- la zone AC

### **Les zones naturelles**

Les zones naturelles sont repérées sur les documents écrits et graphiques du règlement par un sigle commençant par la lettre N. Ces zones auxquelles s'appliquent les dispositions des différents chapitres du titre V du présent règlement sont:

- la zone NA
- la zone NH

### **Les autres périmètres**

- Les emplacements réservés  
Les emplacements réservés constituent des zones spéciales susceptibles d'être délimitées par les POS ou les PLU. Réservés aux voies et ouvrages publics, aux installations d'intérêt général ou aux espaces verts, ces emplacements traduisent un engagement des collectivités publiques relatif aux équipements publics projetés sur leur territoire.  
Les emplacements réservés sont repérés aux documents graphiques et répertoriés dans une liste figurant dans les annexes au présent dossier.
- Les éléments remarquables du paysage permettent "d'identifier et localiser les éléments de paysage et délimiter les quartiers, îlots, immeubles, espaces publics, monuments, sites et secteurs à protéger, à mettre en valeur ou à requalifier pour des motifs d'ordre culturel, historique ou écologique et de définir, le cas échéant, les prescriptions de nature à assurer leur protection "
- Les documents graphiques du règlement font, en outre, apparaître « les secteurs où les nécessités du fonctionnement des services publics, de l'hygiène, de la protection contre les nuisances et de la préservation des ressources naturelles ou l'existence de risques naturels, tels qu'inondations, incendies de forêt, érosion, affaissements, éboulements, avalanches, ou de risques technologiques justifient que soient interdites ou soumises à des conditions spéciales les constructions et installations de toute nature, permanentes ou non, les plantations, dépôts, affouillements, forages et exhaussements de sols. »
- La zone inondable identifiée au plan de zonage
- Des servitudes de projet sont instituées pour « interdire, sous réserve d'une justification particulière, dans un périmètre qu'il délimite et pour une durée au plus de cinq ans dans l'attente de l'approbation par la commune d'un projet d'aménagement global, les constructions ou installations d'une superficie supérieure à un seuil défini par le règlement ; les travaux ayant pour objet l'adaptation, la réfection ou l'extension limitée des constructions existantes sont toutefois autorisées ».

**TITRE II**

---

**DISPOSITIONS APPLICABLES  
AUX ZONES URBAINES**

---

## CHAPITRE I - REGLEMENT APPLICABLE A LA ZONE UA

---

### **Caractère de la zone UA :**

La zone UA correspond à des secteurs déjà urbanisés où les équipements publics existants ont une capacité suffisante pour desservir les constructions à implanter. Elle est destinée à accueillir principalement des constructions à usage d'habitat, ainsi que les constructions, les installations, les équipements collectifs et les activités qui sont compatibles avec l'environnement d'un quartier d'habitation.

La zone UA correspond au centre ancien de la commune comprenant un secteur UAa pour le centre ancien de Hohwiller et un secteur UAb pour le centre ancien de Sultz-Sous-Forêts.

*Extrait du rapport de présentation*

### **Article 1 UA : Occupations et utilisations du sol interdites**

Les occupations et utilisations du sol suivantes sont interdites :

- les constructions à usage industriel ou d'entrepôt
- les constructions ou installations agricoles aggravant les distances d'éloignement
- les dépôts à ciel ouvert de véhicules hors d'usage, de ferrailles, de matériaux et de déchets
- les habitations légères de loisirs
- les installations et constructions liées à la pratique du camping
- l'ouverture de carrière, gravière ou la création d'étangs

#### ***En secteur UAb :***

- les nouvelles exploitations agricoles

## **Article 2 UA : Occupations et utilisations du sol soumises à des conditions particulières**

En secteur UAb, les volumes, hauteurs et implantations des bâtiments situés en première ligne des rues Frohnacker, Docteur Deutsch, Barons de Fleckenstein, des échevins, du château et de la bergerie doivent être préservés.

En cas de démolition ou de destruction accidentelle de ces bâtiments, la reconstruction devra se faire en respect de l'alignement, du volume et des hauteurs qui caractérisaient le bâtiment détruit.

Les secteurs identifiés au plan de zonage faisant l'objet d'une servitude de projet ne peuvent accueillir de construction supplémentaire.

Les rénovations ou réhabilitations sont autorisées dans ces secteurs à condition de ne pas engendrer une augmentation de plus de 10% de la SHON existante à la date d'approbation du présent document.

Sont admises les occupations et utilisations du sol suivantes, si elles respectent les conditions ci-après :

- les affouillements ou exhaussements du sol à condition d'être nécessaires à des constructions ou installations admises dans la zone
- les constructions ou installations destinées à l'activité, l'artisanat ou au commerce à condition que l'activité ne crée pas de nuisances incompatibles avec le caractère de la zone
- les installations classées pour la protection de l'environnement à condition d'être liées et nécessaires au fonctionnement des activités exercées dans la zone et compatibles avec la proximité de l'habitat
- dans la zone inondable identifiée au plan de zonage, les constructions et installations devront respecter les prescriptions spécifiques indiquées dans les articles 3 et suivants à condition de se placer au-dessus de la cote de référence de la crue centennale dans la zone inondable identifiée au plan de zonage

## **Article 3 UA : Accès et voirie**

### **I Accès**

Pour être constructible, un terrain doit bénéficier d'un accès<sup>1</sup> à une voie publique ou privée.

Sauf disposition particulière indiquée au plan de zonage, les conditions d'accès sont les suivantes :

---

<sup>1</sup> Cf lexique

Le nombre des accès sur les voies publiques est limité à deux.

De part et d'autre de la rue de Pechelbronn, de la rue Fronhacker et de la rue de Lobsann, les futures constructions devront être desservies par les accès existants à la date d'approbation du présent document. Aucune création d'accès n'est autorisée.

Lorsque le terrain est desservi par plusieurs voies, les constructions sont autorisées sous réserve que l'accès soit établi sur la voie<sup>2</sup> où la gêne pour la circulation est la moindre.

Tout accès des véhicules doit présenter une largeur minimale de 3 mètres.

## **II Voirie**

- les dimensions, formes et caractéristiques techniques des voies doivent être adaptées aux usages qu'elles supportent ou aux opérations qu'elles doivent desservir.
- lorsqu'elles desservent plusieurs constructions, elles devront présenter une largeur minimale de 4 mètres.
- les voies nouvelles ouvertes à la circulation publique et en impasse de plus de 40 mètres doivent être aménagées dans leur partie terminale afin de permettre, au moins aux véhicules de lutte contre l'incendie et de collecte des ordures ménagères de faire aisément demi-tour.

## **Article 4 UA : Desserte par les réseaux**

### **I Réseaux de distribution d'eau**

Toute construction ou installation qui requiert d'être alimentée en eau potable doit l'être par branchement au réseau public.

### **II Réseaux d'assainissement**

#### ***Eaux usées***

##### *Eaux usées domestiques*

Toute construction ou installation qui le requiert doit évacuer ses eaux usées domestiques par branchement au réseau public d'assainissement recueillant les eaux usées en respect du règlement d'assainissement en vigueur.

---

<sup>2</sup> Cf lexique

### *Eaux usées non domestiques ou industrielles*

Les eaux usées non domestiques ou industrielles ne peuvent être rejetées dans le réseau public d'assainissement recueillant les eaux usées sans autorisation, conformément au règlement d'assainissement en vigueur.

### *Eaux pluviales*

En respect de la réglementation en vigueur, les eaux pluviales pourront être stockées ou infiltrées sur la parcelle privative.

## **III Réseaux d'électricité, de téléphone et de télédistribution**

Lorsque les lignes publiques sont enterrées, les branchements privés doivent l'être également.

## **Article 5 UA : Caractéristiques des terrains**

Non réglementé.

## **Article 6 UA : Implantation des constructions par rapport aux emprises publiques et aux voiries**

### **I Application de la règle**

Les dispositions d'implantation de cet article s'appliquent :

- par rapport aux voies ouvertes à la circulation
- au nu de la façade du bâtiment<sup>3</sup> : les encorbellements, saillies de toiture, balcons n'étant pas pris en compte dans la limite de 1 mètre de dépassement, sous réserve de garantir le bon fonctionnement et la sécurité des voies
- lorsqu'un terrain est bordé par plusieurs voies, les dispositions de l'article 6 s'appliquent par rapport à la voie sur laquelle l'unité foncière prend accès.

### **II Dispositions générales**

En zone UAa :

- sur chaque unité foncière, la construction doit être édifiée soit :
  - à l'alignement des voies existantes, à modifier ou à créer,
  - ou à une distance respectant l'alignement des constructions voisines et à condition d'être comprise entre 0 et 5 mètres.

---

<sup>3</sup> Cf lexique

- les façades implantées à l'alignement des voies ne disposeront d'aucune issue pour les véhicules donnant directement sur la voie publique.
- lorsqu'ils existent sur les parcelles voisines, les redans doivent être respectés pour les nouvelles constructions à implanter
- les constructions existantes non-conformes aux prescriptions du présent article pourront faire l'objet d'aménagements, de transformations, surélévations ou extensions limitées dans la mesure où il n'en résulte pas une aggravation<sup>4</sup> de la situation existante.

En zone UAb :

- sur chaque unité foncière, la construction en première ligne doit être édifée à l'alignement des voies existantes, à modifier ou à créer
- lorsqu'ils existent sur les parcelles voisines, les redans doivent être respectés pour les nouvelles constructions à implanter
- les constructions existantes non-conformes aux prescriptions du présent article pourront faire l'objet d'aménagements, de transformations, surélévations ou extensions limitées dans la mesure où il n'en résulte pas une aggravation de la situation existante.

### **III Dispositions particulières**

Ces règles ne s'appliquent pas :

- aux terrains situés en retrait de la voie principale et qui n'ont qu'un accès sur cette voie
- aux constructions situées à l'arrière d'un bâtiment existant
- aux petites constructions<sup>5</sup> qui doivent s'implanter à une distance minimale de 5 mètres.

## **Article 7UA : Implantation des constructions par rapport aux limites séparatives**

### **I Dispositions générales**

Toute construction doit s'implanter

- soit à l'aplomb de la limite parcellaire
- soit en léger recul<sup>6</sup>

---

<sup>4</sup> Cf lexique

<sup>5</sup> Cf lexique

<sup>6</sup> Cf lexique



- soit en respectant un recul minimal de 2 mètres par rapport à la limite séparative
- les constructions existantes non-conformes aux prescriptions du présent article pourront faire l'objet d'aménagements, de transformations, surélévations ou extensions limitées dans la mesure où il n'en résulte pas une aggravation de la situation existante.
- en secteur UAb
  - l'implantation du bâtiment sur au moins une limite séparative latérale est obligatoire.
  - lorsque la construction voisine est implantée avec un léger recul, celui-ci est obligatoire pour la construction à implanter.

## **II Dispositions particulières**

Ces règles ne s'appliquent pas aux petites constructions qui doivent s'implanter à une distance minimale de 2 mètres.

## **III Cas des cours d'eau et fossés**

Toute construction ou installation doit être édifée à une distance au moins égale à 5 mètres des berges des cours d'eau et des fossés.

## **Article 8 UA : Implantations des constructions les unes par rapport aux autres sur une même propriété**

En secteur UAa, en cas d'implantation de plusieurs bâtiments sur une même unité foncière, l'organisation des bâtiments devra rappeler l'organisation en corps de ferme<sup>7</sup>.

## **Article 9 UA : Emprise au sol**

En secteur UAa, l'emprise au sol maximale cumulée est fixée à 60 % de l'unité foncière intégrée à la zone UAa.

En secteur UAb, l'emprise au sol maximale cumulée est fixée à 80% de l'unité foncière intégrée à la zone UAb.

---

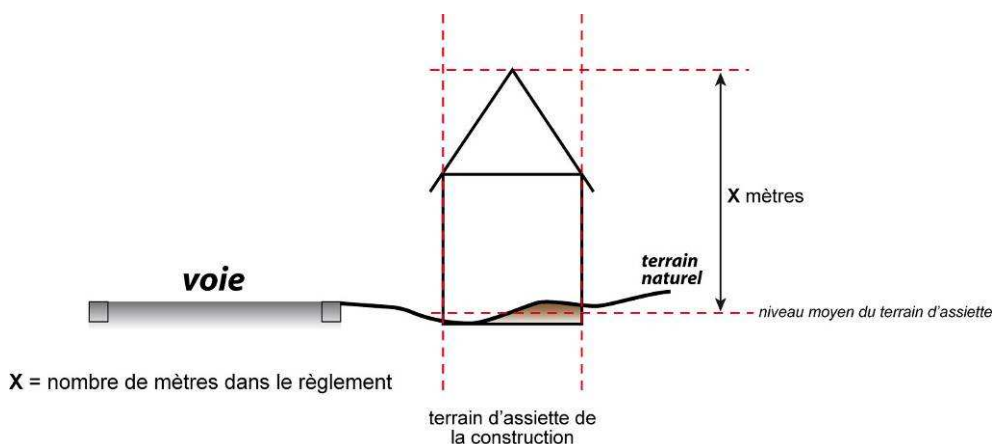
<sup>7</sup> Tel que défini dans le lexique.

## Article 10 UA : Hauteur maximale des constructions

### I Dispositions générales

#### **Calcul de la hauteur**

La hauteur des constructions est mesurée par rapport au niveau moyen du terrain naturel d'assiette de la construction avant travaux éventuels d'affouillement ou d'exhaussement du sol nécessaires à la réalisation du projet.



- en secteur UAa, elle est fixée à
  - 8 mètres à l'égout ou à l'acrotère<sup>8</sup>,
  - 13 mètres au faîtage<sup>9</sup>
- en secteur UAb, elle est fixée à
  - 11 mètres à l'égout
  - 13 mètres à l'acrotère
  - 15 mètres au faîtage

<sup>8</sup> Cf lexique

<sup>9</sup> Cf lexique

# Communauté de Communes de Sultzerland

## *Plan Local d'Urbanisme de Sultz-Sous-Forêts* *Règlement*

Règlement applicable à la zone UA

---

### **II Dispositions complémentaires**

- les bâtiments du secteur UAb mentionnés à l'article 2, en cas de démolition et de reconstruction, devront respecter la hauteur initiale même lorsque celle-ci est non-conforme à la règle énoncée ci-dessus.

### **III Dispositions particulières**

Ces règles ne s'appliquent pas :

- aux ouvrages techniques de faible emprise tels que cheminées, silos, tours de fabrication pour lesquels la hauteur n'est pas limitée mais leur implantation est conditionnée à une insertion fine dans le site,
- aux aménagements, transformations ou extensions des constructions existantes non conformes aux prescriptions du présent article, dans la mesure où il n'en résultera pas une aggravation de la situation existante.

### **IV Dispositions particulières à la zone inondable**

Toute construction ou installation ne devra pas comporter de sous-sol (hors vide sanitaire) sous la cote de référence de la crue centennale.

## **Article 11 UA : Aspect extérieur des constructions**

### **I Dispositions générales**

L'autorisation de construire peut être refusée ou n'être accordée que sous réserve de l'observation de prescriptions spéciales si les constructions, par leur situation, leur architecture, leurs dimensions ou l'aspect extérieur des bâtiments ou ouvrages à édifier ou à modifier, sont de nature à porter atteinte au caractère ou à l'intérêt des lieux avoisinants, aux sites, ainsi qu'aux paysages naturels ou urbains ainsi qu'à la conservation des perspectives monumentales.

### **II Dispositions particulières**

Tout remblai devra respecter le sens de la pente du terrain naturel.  
La création de butte contre les constructions est interdite.

#### ***Surfaces extérieures***

Les façades seront soit en matériaux naturels conçus pour rester apparents, soit recouvertes d'enduits lisses, peints ou non.

# Communauté de Communes de Sultzerland

## *Plan Local d'Urbanisme de Sultz-Sous-Forêts* *Règlement*

Règlement applicable à la zone UA

---

### **Toitures**

La couleur des toitures correspondra à celle du matériau brut utilisé y compris à son vieillissement naturel.

La pente des toitures à pans de la construction située en première ligne devra présenter un angle compris entre 45 et 52°.

### **Clôtures**

Les clôtures sont facultatives, mais la limite entre le domaine public et le domaine privé doit être matérialisée au moins par un décrochement dans le nu du sol, des dalles de bordure ou des revêtements de sol différenciés.

### ***Ces règles ne s'appliquent pas aux petites constructions***

### ***Dispositions particulières à la zone inondable***

Tous les remblais sont interdits.

Les clôtures ne devront pas faire obstacle au libre écoulement de l'eau.

## **Article 12 UA : Stationnement des véhicules**

Toute occupation ou utilisation du sol doit comporter des places de stationnement situées hors du domaine public, directement accessibles et correspondant aux besoins qu'elle entraîne.

Les normes applicables selon les besoins des opérations sont les suivantes :

### **Pour les constructions destinées à l'habitation :**

Une place par tranche de 60m<sup>2</sup> de SHON est à créer. Toute tranche entamée exige la réalisation de la place de stationnement.

### **Pour les constructions destinées au commerce, à l'activité ou aux services :**

L'espace affecté au stationnement doit correspondre à 50% de la surface de SHON de la construction avec un minimum de 2 places.

**Pour les autres types de constructions**, les espaces de stationnement devront correspondre aux besoins qu'elles entraînent.

# Communauté de Communes de Sultzerland

## *Plan Local d'Urbanisme de Sultz-Sous-Forêts* *Règlement*

Règlement applicable à la zone UA

---

Toute opération portant sur plus de 300m<sup>2</sup> de SHON devra proposer un espace de stationnement pour les bicyclettes aux dimensions adaptées et à l'accès facile depuis les axes de desserte de l'opération concernée.

Ces règles ne s'imposent pas dans le cas de l'aménagement ou de la transformation de constructions existantes à des fins d'habitation (sans création de logement supplémentaire) ni dans le cas d'extension de la SHON à l'intérieur de la construction existante s'il n'en résulte pas la création de logement supplémentaire.

Ces règles peuvent faire l'objet de dérogation exceptionnelle dans le cadre de projets situés dans les rues Frohnacker, du Docteur Deutsch, des Barons de Fleckenstein, des échevins, du château et de la bergerie.

### ***Dispositions particulières à la zone inondable***

Les espaces de stationnement extérieurs devront se placer au niveau du terrain naturel non modifié.

### **Article 13 UA : Espaces libres et plantations**

10% de la surface totale de l'unité foncière intégrés dans la zone UA devront rester perméables aux eaux pluviales.

Les éléments remarquables du paysage doivent être préservés. Toute atteinte à ces éléments devra s'accompagner d'un projet de restauration ou de replantation.

### ***Dispositions particulières à la zone inondable***

Les espaces verts, aires de jeux et de loisirs devront être aménagés sans remblai par rapport au niveau du terrain naturel existant.

### **Article 14 UA : Coefficient d'occupation des sols**

Non réglementé.

---

## CHAPITRE II - REGLEMENT APPLICABLE A LA ZONE UB

---

### **Caractère de la zone UB :**

La zone U correspond à des secteurs déjà urbanisés où les équipements publics existants ont une capacité suffisante pour desservir les constructions à implanter. Elle est destinée à accueillir principalement des constructions à usage d'habitat, ainsi que les constructions, les installations, les équipements collectifs et les activités qui sont compatibles avec l'environnement d'un quartier d'habitation.

La zone UB correspond à la partie urbanisée récemment de la commune de Soultz-Sous-Forêts. Elle comprend un secteur UBa pour le bâti récent de Hohwiller et un secteur UBb pour le bâti récent de Soultz-Sous-Forêts. Elle comprend des secteurs UBbd qui ne sont pas raccordés au réseau d'assainissement collectif. Elle comprend en outre un secteur UBb1 pour lequel les accès font l'objet d'une disposition spécifique.

*Extrait du rapport de présentation*

### **Article 1 UB : Occupations et utilisations du sol interdites**

Les occupations et utilisations du sol suivantes sont interdites :

- les constructions à usage industriel ou d'entrepôt
- les constructions ou installations agricoles induisant des distances d'éloignement
- les dépôts à ciel ouvert de véhicules hors d'usage, de ferrailles, de matériaux et de déchets
- les habitations légères de loisirs
- les installations et constructions liées à la pratique du camping
- l'ouverture de carrière, gravière ou la création d'étangs

#### ***En secteur UBb :***

- les nouvelles exploitations agricoles

## **Article 2 UB : Occupations et utilisations du sol soumises à des conditions particulières**

Les secteurs identifiés au plan de zonage faisant l'objet d'une servitude de projet ne peuvent accueillir de construction supplémentaire.

Les extensions, rénovations ou réhabilitation sont autorisées dans ces secteurs à condition de ne pas engendrer une augmentation de plus de 10% de la SHON existante à la date d'approbation du présent document.

Sont admises les occupations et utilisations du sol suivantes, si elles respectent les conditions ci-après :

- les affouillements ou exhaussements du sol à condition d'être nécessaires à des constructions ou installations admises dans la zone
- les constructions ou installations destinées à l'artisanat ou au commerce à condition que l'activité ne crée pas de nuisances pour le voisinage
- les installations classées pour la protection de l'environnement à condition d'être liées et nécessaires au fonctionnement des activités exercées dans la zone et compatibles avec la proximité d'habitat
- dans la zone inondable identifiée au plan de zonage, les constructions et installations devront respecter les prescriptions spécifiques indiquées dans les articles 3 et suivants à condition de se placer au-dessus de la cote de référence de la crue centennale dans la zone inondable identifiée au plan de zonage.

## **Article 3 UB : Accès et voirie**

### **I Accès**

Pour être constructible, un terrain doit bénéficier d'un accès à une voie publique ou privée.

Le nombre des accès sur les voies publiques est limité à deux.

Lorsque le terrain est desservi par plusieurs voies, les constructions sont autorisées sous réserve que l'accès soit établi sur la voie où la gêne pour la circulation est la moindre.

Tout accès des véhicules à la voie doit présenter une largeur minimale de 3 mètres.

En secteur UBb1, les accès aux constructions devront obligatoirement se faire depuis le chemin situé au Nord des parcelles.

## **II Voirie**

- les dimensions, formes et caractéristiques techniques des voies doivent être adaptées aux usages qu'elles supportent ou aux opérations qu'elles doivent desservir.
- lorsqu'elles desservent plusieurs constructions, elles devront présenter une largeur minimale de 4 mètres.
- les voies nouvelles ouvertes à la circulation publique et en impasses de plus de 40 mètres doivent être aménagées dans leur partie terminale afin de permettre, au moins aux véhicules de lutte contre l'incendie et de collecte des ordures ménagères de faire aisément demi-tour.

## **Article 4 UB : Desserte par les réseaux**

### **I Réseaux de distribution d'eau**

Toute construction ou installation qui requiert d'être alimentée en eau potable doit l'être par branchement au réseau public.

### **II Réseaux d'assainissement**

#### ***Eaux usées***

##### *Eaux usées domestiques*

Toute construction ou installation qui le requiert doit évacuer ses eaux usées domestiques par branchement au réseau public d'assainissement recueillant les eaux usées en respect du règlement d'assainissement en vigueur.

En secteurs UBbd et UBb1, l'assainissement autonome est autorisé selon la réglementation en vigueur mais le raccordement au réseau d'assainissement collectif sera obligatoire dès que ce dernier sera étendu pour desservir le secteur.

##### *Eaux usées non domestiques ou industrielles*

Les eaux usées non domestiques ou industrielles ne peuvent être rejetées dans le réseau public d'assainissement recueillant les eaux usées sans autorisation, conformément au règlement d'assainissement en vigueur.

##### *Eaux pluviales*

En respect de la réglementation en vigueur, les eaux pluviales pourront être stockées ou infiltrées sur la parcelle privative.



### **III Réseaux d'électricité, de téléphone et de télédistribution**

Lorsque les lignes publiques sont enterrées, les branchements privés doivent l'être également.

#### **Article 5 UB : Caractéristiques des terrains**

Non réglementé.

#### **Article 6 UB : Implantation des constructions par rapport aux emprises publiques et aux voies**

##### **I Application de la règle**

Les dispositions d'implantation de cet article s'appliquent :

- par rapport aux voies ouvertes à la circulation
- au nu de la façade du bâtiment : les encorbellements, saillies de toiture, balcons n'étant pas pris en compte dans la limite de 1 mètre de dépassement, sous réserve de garantir le bon fonctionnement et la sécurité des voies
- lorsqu'un terrain est bordé par plusieurs voies, les dispositions de l'article 6 s'appliquent par rapport à la voie sur laquelle l'unité foncière prend accès.

##### **II Dispositions générales**

- dans toute la zone, sur chaque unité foncière, la construction doit être édifiée :
  - à l'alignement des voies existantes, à modifier ou à créer,
  - ou en respectant la ligne de constructions existante et à condition d'être à une distance comprise entre 0 et 10 mètres.
  - les constructions existantes non-conformes aux prescriptions du présent article pourront faire l'objet d'aménagements, de transformations, surélévations ou extensions limitées dans la mesure où il n'en résulte pas une aggravation de la situation existante.

### **III Dispositions particulières**

Ces règles ne s'appliquent pas :

- aux terrains situés en retrait de la voie principale et qui n'ont qu'un accès sur cette voie
- aux constructions situées à l'arrière d'un bâtiment existant.
- aux petites constructions qui doivent s'implanter à une distance minimale de 5 mètres.

### **IV Disposition complémentaire**

- au-delà d'une profondeur de 60 mètres depuis la limite d'emprise publique, les constructions ne devront pas dépasser une emprise au sol de 50m<sup>2</sup>, à l'exception des piscines

## **Article 7 UB : Implantation des constructions par rapport aux limites séparatives**

### **I Dispositions générales**

Toute construction doit s'implanter :

- soit en léger recul, soit à l'aplomb de la limite parcellaire
  - lorsque la construction s'implante sur limite parcellaire latérale, la longueur des façades sur cette limite ne peut dépasser 12 mètres.
- soit en respectant un recul minimal de 2 mètres par rapport à la limite séparative.
- les constructions existantes non-conformes aux prescriptions du présent article pourront faire l'objet d'aménagements, de transformations, surélévations ou extensions limitées dans la mesure où il n'en résulte pas une aggravation de la situation existante.

### **II Dispositions particulières**

Ces règles ne s'appliquent pas aux petites constructions qui doivent s'implanter à une distance minimale de 2 mètres.

### **III Cas des cours d'eau et fossés**

Toute construction ou installation doit être édiflée à une distance au moins égale à 5 mètres des berges des cours d'eau et des fossés.

## **Article 8 UB : Implantations des constructions les unes par rapport aux autres sur une même propriété**

Non réglementé.

## **Article 9 UB : Emprise au sol**

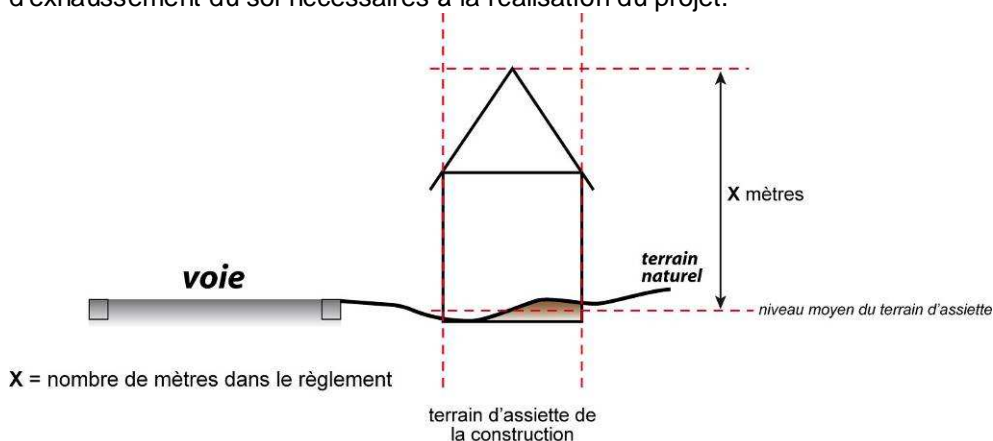
L'emprise au sol maximale cumulée est fixée à 60 % maximum de l'unité foncière intégrée à la zone UB.

## **Article 10 UB : Hauteur maximale des constructions**

### **I Dispositions générales**

#### **Calcul de la hauteur**

La hauteur des constructions est mesurée par rapport au niveau moyen du terrain naturel d'assiette de la construction avant travaux éventuels d'affouillement ou d'exhaussement du sol nécessaires à la réalisation du projet.



La hauteur maximale est mesurée à l'égout principal de la toiture ou au faîtage ou à l'acrotère.

- en secteur UBa, elle est fixée à
  - 8 mètres à l'égout ou à l'acrotère
  - 12 mètres au faîtage

- en secteur UBb, elle est fixée à
  - 11 mètres à l'égout
  - 13 mètres à l'acrotère
  - 15 mètres au faîtage

## **II Dispositions particulières**

Ces règles ne s'appliquent pas :

- aux ouvrages techniques de très faible emprise tels que cheminées, silos, tours de fabrication pour lesquels la hauteur n'est pas limitée mais leur implantation est conditionnée à une insertion fine dans le site,
- aux aménagements, transformations ou extensions des constructions existantes non conformes aux prescriptions du présent article, dans la mesure où il n'en résultera pas une aggravation de la situation existante.

## **III Dispositions particulières à la zone inondable**

Toute construction ou installation ne devra pas comporter de sous-sol (hors vide sanitaire) sous la cote de référence de la crue centennale.

## **Article 11 UB : Aspect extérieur des constructions**

### **I Dispositions générales**

L'autorisation de construire peut être refusée ou n'être accordée que sous réserve de l'observation de prescriptions spéciales si les constructions, par leur situation, leur architecture, leurs dimensions ou l'aspect extérieur des bâtiments ou ouvrages à édifier ou à modifier, sont de nature à porter atteinte au caractère ou à l'intérêt des lieux avoisinants, aux sites, ainsi qu'aux paysages naturels ou urbains ainsi qu'à la conservation des perspectives monumentales.

### **II Dispositions particulières**

La création de butte artificielle contre les constructions est interdite.  
Les remblais ou mouvements de terre devront être minimisés et se placer dans le sens de la pente naturelle.

#### ***Surfaces extérieures***

Les façades seront soit en matériaux naturels conçus pour rester apparents, soit recouvertes d'enduits lisses, peints ou non.

# Communauté de Communes de Sultzerland

## *Plan Local d'Urbanisme de Sultz-Sous-Forêts* *Règlement*

Règlement applicable à la zone UB

---

Les soubassements ou sous-sol apparents devront également être traités pour rester apparents.

### **Toitures**

La couleur des toitures correspondra à celle du matériau brut utilisé y compris à son vieillissement naturel.

### **Clôtures**

Les clôtures sont facultatives, mais la limite entre le domaine public et le domaine privé doit être matérialisée au moins par un décrochement dans le nu du sol, des dalles de bordure ou des revêtements de sol différenciés.

A l'exception des murs de soutènement, la hauteur maximale des clôtures est fixée à 1,80 mètre en limite d'emprise publique et à 2,00 mètres sur limites séparatives.

La hauteur des murs pleins est limitée à 1,20 mètre.

***Ces règles ne s'appliquent pas aux petites constructions.***

### ***Dispositions particulières à la zone inondable***

Tous les remblais sont interdits.

Les clôtures ne devront pas faire obstacle au libre écoulement de l'eau.

## **Article 12 UB : Stationnement des véhicules**

Toute occupation ou utilisation du sol doit comporter des places de stationnement situées hors du domaine public, directement accessibles et correspondant aux besoins qu'elle entraîne. Les normes applicables selon les besoins des opérations sont les suivantes :

### **Pour les constructions destinées à l'habitation :**

Une place par tranche de 60m<sup>2</sup> de SHON est à créer. Toute tranche entamée exige la réalisation de la place de stationnement.

### **Pour les constructions destinées au commerce, à l'activité ou aux services :**

L'espace affecté au stationnement doit correspondre à 50% de la surface de SHON de la construction avec un minimum de 2 places.

**Pour les autres types de constructions,** les espaces de stationnement devront correspondre aux besoins qu'elles entraînent.

Le garage fermé n'est pas considéré comme une place de stationnement. Son accès peut, en revanche, compter comme une place de stationnement.

Toute opération portant sur plus de 300m<sup>2</sup> de SHON devra proposer un espace de stationnement pour les bicyclettes aux dimensions adaptées et à l'accès facile depuis les axes de desserte de l'opération concernée.

Ces règles ne s'imposent pas dans le cas de l'aménagement ou de la transformation de constructions existantes à des fins d'habitation (sans création de logement supplémentaire) ni dans le cas d'extension de la SHON à l'intérieur de la construction existante s'il n'en résulte pas la création de logement supplémentaire.

### ***Dispositions particulières à la zone inondable***

Les espaces de stationnement extérieurs devront se placer au niveau du terrain naturel non modifié.

### **Article 13 UB : Espaces libres et plantations**

10% de la surface totale de l'unité foncière intégrés dans la zone UB devront rester perméables aux eaux pluviales.

Les éléments remarquables du paysage doivent être préservés. Toute atteinte à ces éléments devra s'accompagner d'un projet de restauration ou de replantation.

### ***Dispositions particulières à la zone inondable***

Les espaces verts, aires de jeux et de loisirs devront être aménagés sans remblai par rapport au niveau du terrain naturel existant.

### **Article 14 UB : Coefficient d'occupation des sols**

Non réglementé.

---

## **CHAPITRE III - REGLEMENT APPLICABLE A LA ZONE UC**

---

### **Caractère de la zone UC :**

La zone UC correspond à des secteurs déjà urbanisés où les équipements publics existants ont une capacité suffisante pour desservir les constructions à implanter. Elle est destinée à accueillir principalement des constructions à usage d'habitat, ainsi que les constructions, les installations, les équipements collectifs et les activités qui sont compatibles avec l'environnement d'un quartier d'habitation.

La zone UC correspond à la partie urbanisée actuellement occupée par une partie des équipements sportifs communaux de Soultz-Sous-Forêts et qui a vocation, à terme, à accueillir des constructions.

*Extrait du rapport de présentation*

### **Article 1 UC : Occupations et utilisations du sol interdites**

Les occupations et utilisations du sol suivantes sont interdites :

- les constructions à usage industriel ou d'entrepôt
- les constructions ou installations agricoles
- les dépôts à ciel ouvert de véhicules hors d'usage, de ferrailles, de matériaux et de déchets
- les habitations légères de loisirs
- les installations et constructions liées à la pratique du camping
- l'ouverture de carrière, gravière ou la création d'étangs

## **Article 2 UC : Occupations et utilisations du sol soumises à des conditions particulières**

Les constructions et utilisations du sol admises dans la zone devront respecter les orientations d'aménagement.

Sont admises les occupations et utilisations du sol suivantes, si elles respectent les conditions ci-après :

- les affouillements ou exhaussements du sol à condition d'être nécessaires à des constructions ou installations admises dans la zone
- les constructions ou installations destinées à l'artisanat ou au commerce à condition que l'activité ne crée pas de nuisances pour le voisinage
- les installations classées pour la protection de l'environnement à condition d'être liées et nécessaires au fonctionnement des activités exercées dans la zone et compatibles avec la proximité d'habitat

## **Article 3 UC : Accès et voirie**

### **I Accès**

Pour être constructible, un terrain doit bénéficier d'un accès à une voie publique ou privée.

Le nombre des accès sur les voies publiques est limité à deux.

Lorsque le terrain est desservi par plusieurs voies, les constructions sont autorisées sous réserve que l'accès soit établi sur la voie où la gêne pour la circulation est la moindre.

Tout accès des véhicules à la voie devra présenter une largeur suffisante à la construction qu'elle doit desservir.

### **II Voirie**

- les dimensions, formes et caractéristiques techniques des voies doivent être adaptées aux usages qu'elles supportent ou aux opérations qu'elles doivent desservir.
- lorsqu'elles desservent plusieurs constructions, elles devront présenter une largeur minimale de 4 mètres.
- les voies nouvelles en impasse sont interdites sauf si celles-ci ont vocation à être bouclées dans le cadre d'une opération ultérieure.



## **Article 4 UC : Desserte par les réseaux**

### **I Réseaux de distribution d'eau**

Toute construction ou installation qui requiert d'être alimentée en eau potable doit l'être par branchement au réseau public.

### **II Réseaux d'assainissement**

#### ***Eaux usées***

##### *Eaux usées domestiques*

Toute construction ou installation qui le requiert doit évacuer ses eaux usées domestiques par branchement au réseau public d'assainissement recueillant les eaux usées en respect du règlement d'assainissement en vigueur.

##### *Eaux usées non domestiques ou industrielles*

Les eaux usées non domestiques ou industrielles ne peuvent être rejetées dans le réseau public d'assainissement recueillant les eaux usées sans autorisation, conformément au règlement d'assainissement en vigueur.

##### *Eaux pluviales*

En respect de la réglementation en vigueur, les eaux pluviales pourront être stockées ou infiltrées sur la parcelle privative.

### **III Réseaux d'électricité, de téléphone et de télédistribution**

Lorsque les lignes publiques sont enterrées, les branchements privés doivent l'être également.

## **Article 5 UC : Caractéristiques des terrains**

Non réglementé.

## **Article 6 UC : Implantation des constructions par rapport aux emprises publiques et aux voies**

Les dispositions d'implantation de cet article s'appliquent :

- par rapport aux voies ouvertes à la circulation publique
- au nu de la façade du bâtiment : les encorbellements, saillies de toiture, balcons n'étant pas pris en compte dans la limite de 1 mètre de dépassement, sous réserve de garantir le bon fonctionnement et la sécurité des voies
- lorsqu'un terrain est bordé par plusieurs voies, les dispositions de l'article 6 s'appliquent par rapport à la voie sur laquelle l'unité foncière prend accès.

### ***Dispositions générales***

- sur chaque unité foncière, la construction doit être édifiée à une distance comprise entre 0 et 10 mètres.
- les constructions existantes non-conformes aux prescriptions du présent article pourront faire l'objet d'aménagements, de transformations, surélévations ou extensions limitées dans la mesure où il n'en résulte pas une aggravation de la situation existante.

## **II Dispositions particulières**

Ces règles ne s'appliquent pas :

- aux terrains situés en retrait de la voie principale et qui n'ont qu'un accès sur cette voie
- aux constructions situées à l'arrière d'un bâtiment existant
- aux petites constructions qui doivent s'implanter à une distance minimale de 5 mètres.

## **Article 7 UC : Implantation des constructions par rapport aux limites séparatives**

### **I Dispositions générales**

Toute construction doit s'implanter :

- soit à l'aplomb de la limite parcellaire
  - lorsque la construction s'implante sur limite parcellaire latérale, la longueur des façades sur cette limite ne peut dépasser 12 mètres.
- soit en respectant un recul minimal de 2 mètres par rapport à la limite séparative.

- les constructions existantes non-conformes aux prescriptions du présent article pourront faire l'objet d'aménagements, de transformations, surélévations ou extensions limitées dans la mesure où il n'en résulte pas une aggravation de la situation existante.

## **II Dispositions particulières**

Ces règles ne s'appliquent pas aux petites constructions qui doivent s'implanter à une distance minimale de 2 mètres.

## **III Cas des cours d'eau et fossés**

Toute construction ou installation doit être édifée à une distance au moins égale à 10 mètres des berges des cours d'eau et des fossés.

### **Article 8 UC : Implantations des constructions les unes par rapport aux autres sur une même propriété**

Non réglementé.

### **Article 9 UC : Emprise au sol**

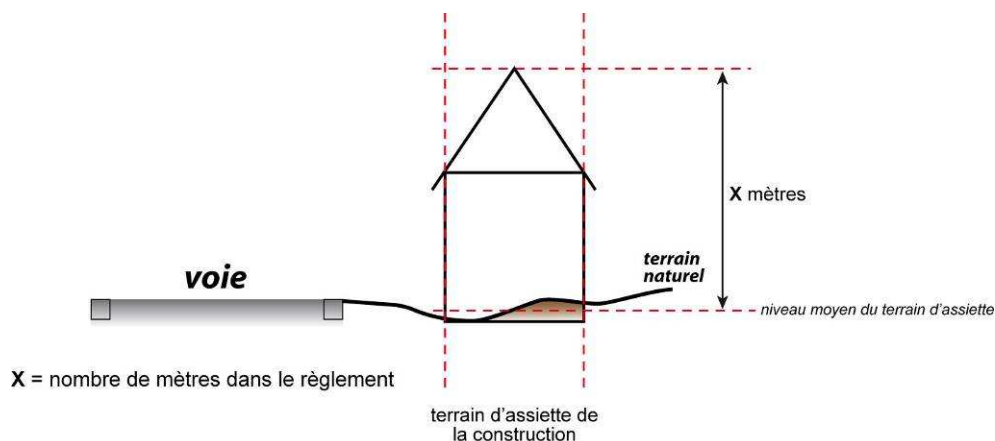
L'emprise au sol maximale cumulée est fixée à 70 % de la zone UC.

### **Article 10 UC : Hauteur maximale des constructions**

## **I Dispositions générales**

### ***Calcul de la hauteur***

La hauteur des constructions est mesurée par rapport au niveau moyen du terrain naturel d'assiette de la construction avant travaux éventuels d'affouillement ou d'exhaussement du sol nécessaires à la réalisation du projet.



La hauteur maximale est mesurée à l'égout principal de la toiture ou au faîtage ou à l'acrotère. Elle est fixée à :

- 11 mètres à l'égout
- 13 mètres à l'acrotère
- 15 mètres au faîtage

## II Dispositions particulières

Ces règles ne s'appliquent pas :

- aux ouvrages techniques tels que cheminées, silos, tours de fabrication pour lesquels la hauteur n'est pas limitée mais leur implantation est conditionnée à une insertion fine dans le site,
- aux aménagements, transformations ou extensions des constructions existantes non conformes aux prescriptions du présent article, dans la mesure où il n'en résultera pas une aggravation de la situation existante.

## Article 11 UC : Aspect extérieur des constructions

### I Dispositions générales

L'autorisation de construire peut être refusée ou n'être accordée que sous réserve de l'observation de prescriptions spéciales si les constructions, par leur situation, leur architecture, leurs dimensions ou l'aspect extérieur des bâtiments ou ouvrages à édifier ou à modifier, sont de nature à porter atteinte au caractère ou à l'intérêt des lieux avoisinants, aux sites, ainsi qu'aux paysages naturels ou urbains ainsi qu'à la conservation des perspectives monumentales.

## **II Dispositions particulières**

La création de butte artificielle contre les constructions est interdite.  
Les remblais ou mouvements de terre devront être minimisés et se placer dans le sens de la pente naturelle.

### ***Surfaces extérieures***

Les façades seront soit en matériaux naturels conçus pour rester apparents, soit recouvertes d'enduits lisses, peints ou non.  
Les soubassements ou sous-sol apparents devront également être traités pour rester apparents.

### ***Toitures***

La couleur des toitures correspondra à celle du matériau brut utilisé y compris à son vieillissement naturel.

### ***Clôtures***

Les clôtures sont facultatives, mais la limite entre le domaine public et le domaine privé doit être matérialisée au moins par un décrochement dans le nu du sol, des dalles de bordure ou des revêtements de sol différenciés.  
A l'exception des murs de soutènement, la hauteur maximale des clôtures est fixée à 1,80 mètre en limite d'emprise publique et à 2,00 mètres sur limites séparatives.

***Ces règles ne s'appliquent pas aux petites constructions***

## **Article 12 UC : Stationnement des véhicules**

Toute occupation ou utilisation du sol doit comporter des places de stationnement situées hors du domaine public, directement accessibles et correspondant aux besoins qu'elle entraîne. Les normes applicables selon les besoins des opérations sont les suivantes :

### **Pour les constructions destinées à l'habitation :**

Une place par tranche de 60m<sup>2</sup> de SHON est à créer. Toute tranche entamée exige la réalisation de la place de stationnement.

### **Pour les constructions destinées au commerce, à l'activité ou aux services :**

L'espace affecté au stationnement doit correspondre à 50% de la surface de SHON de la construction avec un minimum de 2 places.

**Pour les autres types de constructions,** les espaces de stationnement devront correspondre aux besoins qu'elles entraînent.

# Communauté de Communes de Sultzerland

## *Plan Local d'Urbanisme de Sultz-Sous-Forêts* *Règlement*

Règlement applicable à la zone UC

---

Toute opération portant sur plus de 300m<sup>2</sup> de SHON devra proposer un espace de stationnement pour les bicyclettes aux dimensions adaptées et à l'accès facile depuis les axes de desserte de l'opération concernée.

Ces règles ne s'imposent pas dans le cas de l'aménagement ou de la transformation de constructions existantes à des fins d'habitation (sans création de logement supplémentaire) ni dans le cas d'extension de la SHON à l'intérieur de la construction existante s'il n'en résulte pas la création de logement supplémentaire.

### **Article 13 UC : Espaces libres et plantations**

En limite de zone, le long du Froeschwillerbach, un écran végétal d'une largeur minimale de 5 mètres sera planté d'essences feuillues.

### **Article 14 UC : Coefficient d'occupation des sols**

Non réglementé.

---

## **CHAPITRE IV - REGLEMENT APPLICABLE A LA ZONE UE**

---

### **Caractère de la zone UE :**

La zone UE correspond à des secteurs déjà urbanisés où les équipements publics existants ont une capacité suffisante pour desservir les constructions à implanter. Elle est destinée à accueillir principalement des constructions à usage d'équipements publics ou d'intérêt public et aux occupations et utilisations qui y sont nécessaires.

La zone UE correspond aux secteurs destinés aux équipements et à leur développement sur la commune de Sultz-Sous-Forêts.

*Extrait du rapport de présentation*

### **Article 1 UE : Occupations et utilisations du sol interdites**

Les occupations et utilisations du sol suivantes sont interdites :

- les constructions à usage industriel ou d'entrepôt
- l'artisanat et le commerce
- les constructions ou installations agricoles nouvelles ou induisant des distances d'éloignement
- les dépôts à ciel ouvert de véhicules hors d'usage, de ferrailles, de matériaux et de déchets
- les habitations légères de loisirs
- les installations et constructions liées à la pratique du camping
- l'ouverture de carrière, gravière ou la création d'étangs
- toutes les constructions ou installations sous la cote de référence de la crue centennale dans la zone inondable identifiée au plan de zonage.

## **Article 2 UE : Occupations et utilisations du sol soumises à des conditions particulières**

Sont admises les occupations et utilisations du sol suivantes, si elles respectent les conditions ci-après :

- les affouillements ou exhaussements du sol à condition d'être nécessaires à des constructions ou installations admises dans la zone.
- dans la zone inondable identifiée au plan de zonage, les constructions et installations devront respecter les prescriptions spécifiques indiquées dans les articles 3 et suivants à condition de se placer au-dessus de la cote de référence de la crue centennale dans la zone inondable identifiée au plan de zonage.

## **Article 3 UE : Accès et voirie**

### **I Accès**

Pour être constructible, un terrain doit bénéficier d'un accès à une voie publique ou privée.

Le nombre des accès sur les voies publiques est limité à deux.

Lorsque le terrain est desservi par plusieurs voies, les constructions sont autorisées sous réserve que l'accès soit établi sur la voie où la gêne pour la circulation est la moindre.

### **II Voirie**

Les dimensions, formes et caractéristiques techniques des voies doivent être adaptées aux usages qu'elles supportent ou aux opérations qu'elles doivent desservir.

## **Article 4 UE : Desserte par les réseaux**

### **I Réseaux de distribution d'eau**

Toute construction ou installation qui requiert d'être alimentée en eau potable doit l'être par branchement au réseau public.



## **II Réseaux d'assainissement**

### ***Eaux usées***

#### *Eaux usées domestiques*

Toute construction ou installation qui le requiert doit évacuer ses eaux usées domestiques par branchement au réseau public d'assainissement recueillant les eaux usées en respect du règlement d'assainissement en vigueur.

#### *Eaux usées non domestiques ou industrielles*

Les eaux usées non domestiques ou industrielles ne peuvent être rejetées dans le réseau public d'assainissement recueillant les eaux usées sans autorisation, conformément au règlement d'assainissement en vigueur.

#### *Eaux pluviales*

En respect de la réglementation en vigueur, les eaux pluviales pourront être stockées ou infiltrées sur la parcelle privative.

## **III Réseaux d'électricité, de téléphone et de télédistribution**

Lorsque les lignes publiques sont enterrées, les branchements privés doivent l'être également.

## **Article 5 UE : Caractéristiques des terrains**

Non réglementé.

## **Article 6 UE : Implantation des constructions par rapport aux emprises publiques et aux voies**

Les dispositions d'implantation de cet article s'appliquent :

- par rapport aux voies ouvertes à la circulation
- au nu de la façade du bâtiment : les encorbellements, saillies de toiture, balcons n'étant pas pris en compte dans la limite de 1 mètre de dépassement, sous réserve de garantir le bon fonctionnement et la sécurité des voies
- lorsqu'un terrain est bordé par plusieurs voies, les dispositions de l'article 6 s'appliquent par rapport à la voie sur laquelle l'unité foncière prend accès.

## ***Dispositions générales***

Toute nouvelle construction doit être édifiée à une distance minimale de 2 mètres.

Les constructions existantes non-conformes aux prescriptions du présent article pourront faire l'objet d'aménagements, de transformations, surélévations ou extensions limitées dans la mesure où il n'en résulte pas une aggravation de la situation existante.

## **II Dispositions particulières**

Ces règles ne s'appliquent pas :

- aux terrains situés en retrait de la voie principale et qui n'ont qu'un accès sur cette voie
- aux constructions situées à l'arrière d'un bâtiment existant.

## **Article 7 UE : Implantation des constructions par rapport aux limites séparatives**

### **I Dispositions générales**

Sauf disposition indiquée au plan de zonage, toute construction doit s'implanter

- soit à l'aplomb de la limite parcellaire
- soit en respectant un recul minimal de 2 mètres par rapport à la limite séparative.
- les constructions existantes non-conformes aux prescriptions du présent article pourront faire l'objet d'aménagements, de transformations, surélévations ou extensions limitées dans la mesure où il n'en résulte pas une aggravation de la situation existante.

### **II Cas des cours d'eau et fossés**

Toute construction ou installation doit être édifiée à une distance au moins égale à 5 mètres des berges des cours d'eau et des fossés.

## **Article 8 UE : Implantations des constructions les unes par rapport aux autres sur une même propriété**

Non réglementé.

## **Article 9 UE : Emprise au sol**

Non réglementé.

## **Article 10 UE : Hauteur maximale des constructions**

Non réglementé.

### **Dispositions particulières à la zone inondable**

Toute construction ou installation ne devra pas comporter de sous-sol (hors vide sanitaire) sous la cote de référence de la crue centennale.

## **Article 11 UE : Aspect extérieur des constructions**

### **I Dispositions générales**

L'autorisation de construire peut être refusée ou n'être accordée que sous réserve de l'observation de prescriptions spéciales si les constructions, par leur situation, leur architecture, leurs dimensions ou l'aspect extérieur des bâtiments ou ouvrages à édifier ou à modifier, sont de nature à porter atteinte au caractère ou à l'intérêt des lieux avoisinants, aux sites, ainsi qu'aux paysages naturels ou urbains ainsi qu'à la conservation des perspectives monumentales.

### **II Dispositions particulières**

La création de butte artificielle contre les constructions est interdite.

#### ***Surfaces extérieures***

Les façades seront soit en matériaux naturels conçus pour rester apparents, soit recouvertes d'enduits lisses, peints ou non.

Les soubassements ou sous-sol apparents devront également être traités pour rester apparents.

#### ***Toitures***

La couleur des toitures correspondra à celle du matériau brut utilisé y compris à son vieillissement naturel.

#### ***Clôtures***

Les clôtures sont facultatives, mais la limite entre le domaine public et le domaine privé doit être matérialisée au moins par un décrochement dans le nu du sol, des dalles de bordure ou des revêtements de sol différenciés.

La hauteur maximale des clôtures est fixée à 2 mètres, sauf disposition spécifique nécessaire à la sécurité des équipements.

***Ces règles ne s'appliquent pas aux petites constructions***

### **III Dispositions particulières à la zone inondable**

Tous les remblais sont interdits.

Les clôtures ne devront pas faire obstacle au libre écoulement de l'eau.

#### **Article 12 UE : Stationnement des véhicules**

Toute occupation ou utilisation du sol doit comporter des places de stationnement situées hors du domaine public, directement accessibles et correspondant aux besoins qu'elle entraîne.

#### ***Dispositions particulières à la zone inondable***

Les espaces de stationnement extérieurs devront se placer au niveau du terrain naturel non modifié.

#### **Article 13UE : Espaces libres et plantations**

20% de la surface totale de la zone UE devront rester perméables aux eaux pluviales.

#### ***Dispositions particulières à la zone inondable***

Les espaces verts, aires de jeux et de loisirs devront être aménagés sans remblai par rapport au niveau du terrain naturel existant.

#### **Article 14 UE : Coefficient d'occupation des sols**

Non réglementé.

---

## **CHAPITRE V - REGLEMENT APPLICABLE A LA ZONE UJ**

---

### **Caractère de la zone UJ :**

La zone UJ correspond à des secteurs déjà urbanisés où les équipements publics existants ont une capacité suffisante pour desservir les constructions à implanter. Elle est destinée à accueillir principalement des constructions et installations complémentaires aux constructions à usage d'habitation.

La zone UJ correspond à des espaces de jardins, prés et vergers situés le plus souvent en arrière de parcelles bâties sur la commune de Sultz-Sous-Forêts.

*Extrait du rapport de présentation, page 169*

### **Article 1 UJ : Occupations et utilisations du sol interdites**

Les occupations et utilisations du sol suivantes sont interdites :

- les constructions à usage industriel, commercial ou d'entrepôt
- les constructions ou installations agricoles nouvelles
- les dépôts à ciel ouvert de véhicules hors d'usage, de ferrailles, de matériaux et de déchets
- les habitations légères de loisirs
- les installations et constructions liées à la pratique du camping
- l'ouverture de carrière, gravière ou la création d'étangs
- les constructions ou installations destinées à l'artisanat, au commerce ou à toute autre activité
- les installations classées pour la protection de l'environnement
- toutes les constructions ou installations dans la zone inondable identifiée au plan de zonage.

## **Article 2 UJ : Occupations et utilisations du sol soumises à des conditions particulières**

Sont admises les occupations et utilisations du sol suivantes, si elles respectent les conditions ci-après :

- les affouillements ou exhaussements du sol à condition d'être nécessaires à des constructions ou installations admises dans la zone
- les constructions à condition de présenter une emprise au sol de moins de 15 m<sup>2</sup> et moins de 3 mètres de hauteur au faitage.
- les piscines sont admises dans une limite d'emprise au sol de 50m<sup>2</sup>.

## **Article 3 UJ : Accès et voirie**

Non réglementé.

## **Article 4 UJ : Desserte par les réseaux**

### **I Réseaux de distribution d'eau**

Toute construction ou installation qui requiert d'être alimentée en eau potable doit l'être par branchement au réseau public.

### **II Réseaux d'assainissement**

#### ***Eaux usées***

##### *Eaux usées domestiques*

Toute construction ou installation qui le requiert doit évacuer ses eaux usées domestiques par branchement au réseau public d'assainissement recueillant les eaux usées en respect du règlement d'assainissement en vigueur et via le réseau existant sur l'unité foncière.

##### *Eaux usées non domestiques ou industrielles*

Les eaux usées non domestiques ou industrielles ne peuvent être rejetées dans le réseau public d'assainissement recueillant les eaux usées sans autorisation, conformément au règlement d'assainissement en vigueur.

##### *Eaux pluviales*

En respect de la réglementation en vigueur, les eaux pluviales pourront être stockées ou infiltrées sur la parcelle privative.

### **III Réseaux d'électricité, de téléphone et de télédistribution**

Lorsque les lignes publiques sont enterrées, les branchements privés doivent l'être également.

#### **Article 5 UJ : Caractéristiques des terrains**

Non réglementé.

#### **Article 6 UJ : Implantation des constructions par rapport aux emprises publiques et aux voies**

Les dispositions d'implantation de cet article s'appliquent :

- par rapport aux voies ouvertes à la circulation
- au nu de la façade du bâtiment
- lorsqu'un terrain est bordé par plusieurs voies, les dispositions de l'article 6 s'appliquent par rapport à la voie sur laquelle l'unité foncière prend accès.

#### ***Dispositions générales***

- sur chaque unité foncière, la construction devra s'implanter à une distance minimale de 5 mètres par rapport à la limite d'emprise publique.
- les constructions existantes non-conformes aux prescriptions du présent article pourront faire l'objet d'aménagements, de transformations, surélévations ou extensions limitées dans la mesure où il n'en résulte pas une aggravation de la situation existante.

### **II Dispositions particulières**

Ces règles ne s'appliquent pas :

- aux terrains situés en retrait de la voie principale et qui n'ont qu'un accès sur cette voie

## **Article 7UJ : Implantation des constructions par rapport aux limites séparatives**

### **I Dispositions générales**

Toute construction doit s'implanter :

- soit à l'aplomb de la limite parcellaire
- soit en respectant un recul minimal de 2 mètres par rapport à la limite séparative.
- les constructions existantes non-conformes aux prescriptions du présent article pourront faire l'objet d'aménagements, de transformations, surélévations ou extensions limitées dans la mesure où il n'en résulte pas une aggravation de la situation existante.

### **II Cas des cours d'eau et fossés**

Toute construction ou installation doit être édifée à une distance au moins égale à 5 mètres des berges des cours d'eau et des fossés.

## **Article 8 UJ : Implantations des constructions les unes par rapport aux autres sur une même propriété**

Non réglementé.

## **Article 9 UJ : Emprise au sol**

L'emprise au sol maximale cumulée de toutes les constructions est limitée à 30% de l'unité foncière intégrée à la zone UJ.

L'emprise au sol de chaque construction ne pourra pas dépasser 15m<sup>2</sup>.

L'emprise au sol des piscines couvertes ou non ne pourra pas dépasser 50m<sup>2</sup>.

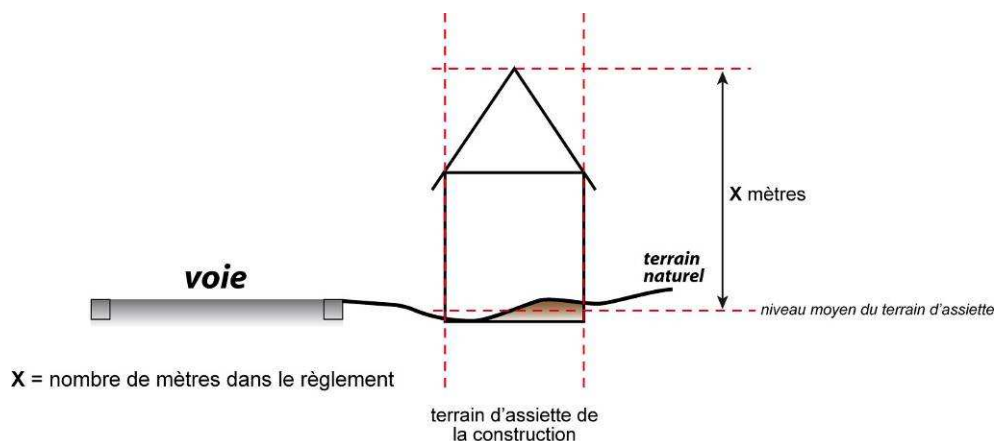
## **Article 10 UJ : Hauteur maximale des constructions**

### **I Dispositions générales**

#### ***Calcul de la hauteur***

La hauteur des constructions est mesurée par rapport au niveau moyen du terrain naturel d'assiette de la construction avant travaux éventuels d'affouillement ou d'exhaussement du sol nécessaires à la réalisation du projet.





Elle est fixée à 3 mètres hors tout.

Les constructions existantes non-conformes aux prescriptions du présent article pourront faire l'objet d'aménagements, de transformations ou extensions limitées dans la mesure où il n'en résulte pas une aggravation de la situation existante.

## **Article 11 UJ : Aspect extérieur des constructions**

### **I Dispositions générales**

L'autorisation de construire peut être refusée ou n'être accordée que sous réserve de l'observation de prescriptions spéciales si les constructions, par leur situation, leur architecture, leurs dimensions ou l'aspect extérieur des bâtiments ou ouvrages à édifier ou à modifier, sont de nature à porter atteinte au caractère ou à l'intérêt des lieux avoisinants, aux sites, ainsi qu'aux paysages naturels ou urbains ainsi qu'à la conservation des perspectives monumentales.

### **II Dispositions particulières**

La création de talus artificiels est interdite.

#### **Surfaces extérieures**

Les façades seront soit en matériaux naturels conçus pour rester apparents, soit recouvertes d'enduits lisses, peints ou non.

#### **Toitures**

La couleur des toitures correspondra à celle du matériau brut utilisé y compris à son vieillissement naturel.

# Communauté de Communes de Sultzerland

*Plan Local d'Urbanisme de Sultz-Sous-Forêts*  
*Règlement*

Règlement applicable à la zone UJ

---

## **III Dispositions particulières à la zone inondable**

Tous les remblais sont interdits.

Les clôtures ne devront pas faire obstacle au libre écoulement de l'eau.

### **Article 12 UJ : Stationnement des véhicules**

Non réglementé.

### **Article 13 UJ : Espaces libres et plantations**

Les espaces non bâtis de l'unité foncière intégrés dans la zone UJ devront rester perméables aux eaux pluviales.

#### ***Dispositions particulières à la zone inondable***

Les espaces verts, aires de jeux et de loisirs devront être aménagés sans remblai par rapport au niveau du terrain naturel existant.

### **Article 14 UJ : Coefficient d'occupation des sols**

Non réglementé.

---

## CHAPITRE VI - REGLEMENT APPLICABLE A LA ZONE UX

---

### Caractère de la zone UX :

La zone UX est une zone urbaine équipée.  
Elle accueille principalement les constructions et installations liées à des activités industrielles, artisanales ou commerciales.

Elle comprend un secteur UXa qui correspond à la zone d'activités intercommunale. Elle comprend également un secteur UXd qui n'est pas raccordé au réseau d'assainissement collectif, qui lui-même inclut un secteur UXd1.

*Extrait du rapport de présentation*

### Article 1 UX : Occupations et utilisations du sol interdites

Sont interdites les occupations et utilisations du sol suivantes

- les constructions et aménagements à usage d'activités agricoles,
- l'ouverture de carrières,
- les habitations légères de loisirs (constructions démontables et transportables),
- les installations et constructions liées à la pratique du camping
- les constructions à usage d'habitation

### Article 2UX : Occupations et utilisations du sol soumises à des conditions particulières

- les affouillements et exhaussements du sol nécessaires aux occupations et utilisations du sol admises dans la zone et aux fouilles archéologiques
- les logements de fonction sont autorisés à condition d'être nécessaires à l'activité présente, que la surface de SHON n'excède pas 120m<sup>2</sup> et que le logement soit intégré au bâtiment d'activité.
- dans la zone inondable identifiée au plan de zonage, les constructions et installations devront respecter les prescriptions spécifiques indiquées dans les articles 3 et suivants à condition de se placer au-dessus de la cote de référence de la crue centennale dans la zone inondable identifiée au plan de zonage
- les galeries commerciales à condition que leur surface de vente n'excède pas 10% de la surface de vente du magasin auquel elles sont associées.

## **En secteur UXd1 :**

- les constructions sont admises à conditions d'être destinées au stockage, à l'entreposage ou à la fonction de garage et de stationnement pour des raisons de compatibilité avec l'environnement proche.

## **Article 3 UX : Accès et voirie**

### **I Accès**

Pour être constructible, un terrain doit bénéficier d'un accès à une voie publique ou privée.

Le nombre des accès sur les voies publiques peut être limité dans l'intérêt de la sécurité. En particulier, lorsque le terrain est desservi par plusieurs voies, les constructions peuvent n'être autorisées que sous réserve que l'accès soit établi sur la voie où la gêne pour la circulation sera la moindre.

### **II Voirie**

Les voies nouvelles ouvertes à la circulation et en impasse doivent être aménagées dans leur partie terminale pour permettre aux véhicules (privés et des services publics) de faire aisément demi-tour.

Les dimensions, formes et caractéristiques techniques des voies doivent être adaptées aux usages qu'elles supportent ou aux opérations qu'elles doivent desservir

Lorsqu'elles desservent plusieurs constructions, elles devront présenter une largeur minimale de 4 mètres.

## **Article 4UX : Desserte par les réseaux**

### **I Réseaux de distribution d'eau**

Toute construction ou installation qui requiert d'être alimentée en eau potable doit l'être par branchement au réseau public.

### **II Réseaux d'assainissement**

#### ***Eaux usées***

*Eaux usées domestiques*

Toute construction ou installation qui le requiert doit évacuer ses eaux usées domestiques par branchement au réseau public d'assainissement recueillant les eaux usées en respect du règlement d'assainissement en vigueur.

#### *Eaux usées non domestiques ou industrielles*

Les eaux usées non domestiques ou industrielles ne peuvent être rejetées dans le réseau public d'assainissement recueillant les eaux usées sans autorisation, conformément au règlement d'assainissement en vigueur.

En secteur UXd, l'assainissement autonome est autorisé selon la réglementation en vigueur mais le raccordement au réseau d'assainissement collectif sera obligatoire dès que ce dernier sera étendu pour desservir le secteur.

#### *Eaux pluviales*

En respect de la réglementation en vigueur, les eaux pluviales pourront être stockées ou infiltrées sur la parcelle privative.

### **III Réseaux d'électricité, de téléphone et de télédistribution**

Lorsque les lignes publiques sont enterrées, les branchements privés doivent l'être également.

### **Article 5 UX : Caractéristiques des terrains**

Non réglementé

### **Article 6 UX : Implantation des constructions par rapport aux emprises publiques et aux voies**

Les dispositions d'implantation de cet article s'appliquent :

- par rapport aux voies ouvertes à la circulation
- au nu de la façade du bâtiment
- lorsqu'un terrain est bordé par plusieurs voies, les dispositions de l'article 6 s'appliquent par rapport à la voie sur laquelle l'unité foncière prend accès.

### **I Dispositions générales**

- sauf disposition indiquée au plan de zonage, toute construction ou installation doit être édifiée avec un recul minimum de 5 mètres par rapport à l'alignement des voies.
- les constructions existantes non-conformes aux prescriptions du présent article pourront faire l'objet d'aménagements, de transformations ou extensions limitées dans la mesure où il n'en résulte pas une aggravation de la situation existante.

## **II Autres dispositions particulières**

Ces règles ne s'appliquent pas aux constructions et installations de faible emprise nécessaires à l'exploitation des réseaux publics tels que postes de transformation électrique qui doivent s'implanter avec un recul maximum de 1,50 mètre par rapport à la limite d'emprise des voies existantes, à modifier ou à créer.

## **Article 7 UX : Implantation des constructions par rapport aux limites séparatives**

### **I Dispositions générales**

Les constructions devront être édifiées

- soit sur la limite séparative
- soit en respectant un recul minimal de 4 mètres par rapport à la limite séparative et par rapport aux limites de la zone UX
- les constructions existantes non-conformes aux prescriptions du présent article pourront faire l'objet d'aménagements, de transformations ou extensions limitées dans la mesure où il n'en résulte pas une aggravation de la situation existante.

### **II Dispositions particulières**

Ces règles ne s'appliquent pas aux constructions et installations de faible emprise nécessaires à l'exploitation des réseaux publics tels que postes de transformation électrique qui doivent s'implanter avec un recul maximal de 0,80 mètre des limites séparatives

### **III Cas des cours d'eau et fossés**

Toute construction ou installation doit être édifiée à une distance au moins égale à 5 mètres des berges des cours d'eau et des fossés.

## **Article 8 UX : Implantations des constructions les unes par rapport aux autres sur une même propriété**

Non réglementé.

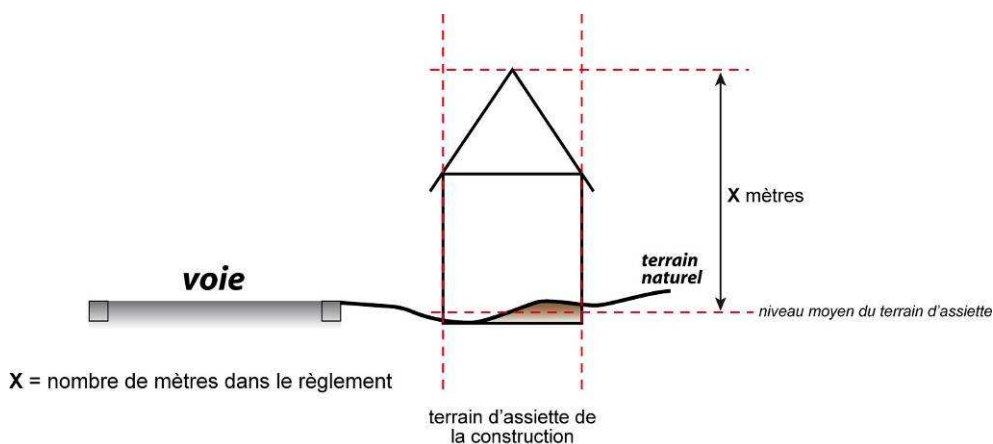
## **Article 9 UX : Emprise au sol**

L'emprise au sol cumulée des constructions représentera au maximum 70% de l'unité foncière intégrée à la zone UX.

## **Article 10 UX : Hauteur maximale des constructions**

### ***Calcul de la hauteur***

La hauteur des constructions est mesurée par rapport au niveau moyen du terrain naturel d'assiette de la construction avant travaux éventuels d'affouillement ou d'exhaussement du sol nécessaires à la réalisation du projet.



La hauteur maximale des bâtiments est fixée à :

- 15 mètres au faitage
- 13 mètres à l'acrotère
- 11 mètres à l'égout de toiture

Cette disposition ne s'applique pas aux ouvrages techniques tels que cheminées, silos, tours de fabrication pour lesquels la hauteur n'est pas limitée mais leur implantation est conditionnée à une insertion fine dans le site.

## **II Dispositions particulières à la zone inondable**

Toute construction ou installation ne devra pas comporter de sous-sol (hors vide sanitaire) sous la cote de référence de la crue centennale.

## **Article 11 UX : Aspect extérieur des constructions**

### **I Dispositions générales**

L'autorisation de construire peut être refusée ou n'être accordée que sous réserve de l'observation de prescriptions spéciales si les constructions, par leur situation, leur architecture, leurs dimensions ou l'aspect extérieur des bâtiments ou ouvrages à édifier ou à modifier, sont de nature à porter atteinte au caractère ou à l'intérêt des lieux avoisinants, aux sites, ainsi qu'aux paysages naturels ou urbains ainsi qu'à la conservation des perspectives monumentales.

### **II Dispositions particulières**

La création de butte artificielle contre les constructions est interdite.

#### ***Surfaces extérieures***

Les façades seront soit en matériaux naturels conçus pour rester apparents, soit recouvertes d'enduits lisses, peints ou non.

#### ***Toitures***

La couleur des toitures correspondra à celle du matériau brut utilisé y compris à son vieillissement naturel.

#### ***Clôtures***

Les clôtures sont facultatives, mais la limite entre le domaine public et le domaine privé doit être matérialisée au moins par un décrochement dans le nu du sol, des dalles de bordure ou des revêtements de sol différenciés.

La hauteur maximale des clôtures est fixée à 1,80 mètre, sauf disposition spécifique nécessaire à la sécurité des équipements.

***Ces règles ne s'appliquent pas aux petites constructions.***

#### ***Dispositions particulières à la zone inondable***

Tous les remblais sont interdits.

Les clôtures ne devront pas faire obstacle au libre écoulement de l'eau.



## **Article 12 UX : Stationnement des véhicules**

Toute occupation ou utilisation du sol doit comporter des places de stationnement situées hors du domaine public, directement accessibles et correspondant aux besoins qu'elle entraîne.

### **Pour les constructions à usage de bureaux et services :**

- Par tranche de 100m<sup>2</sup> de SHON 3 places

### **Pour les constructions à usage de commerces :**

- Par tranche de 100m<sup>2</sup> de surface de SHON :
  - De 0 à 100m<sup>2</sup> 2 places
  - De 101 à 1000m<sup>2</sup> 3 places
  - Plus de 1001m<sup>2</sup> 5 places

### **Pour les constructions à usage d'équipements :**

- Pour les Hôtels, par tranche de 75m<sup>2</sup> de SHON 1 place
- Pour les restaurants, par tranche de 50m<sup>2</sup> de SHON 2 places
- Station service 3 places

### **Pour les autres activités industrielles et artisanales :**

- Par tranche de 50m<sup>2</sup> de SHON 1 place

### ***Dispositions particulières à la zone inondable***

Les espaces de stationnement extérieurs devront se placer au niveau du terrain naturel non modifié.

## **Article 13 UX : Espaces libres et plantations**

10% au moins de l'emprise foncière doit être traitée en espaces verts.

Des plantations devront également contribuer à leur intégration paysagère des bâtiments dans la topographie.

Pour les aires de stationnement de plus de 10 places, un arbre doit être planté pour 6 places de stationnement.

# Communauté de Communes de Sultzerland

*Plan Local d'Urbanisme de Sultz-Sous-Forêts*  
*Règlement*

Règlement applicable à la zone UX

---

## ***Dispositions particulières au secteur UXa***

L'espace non bâti entre la RD 28 et les constructions existantes ou à édifier devra être planté d'arbustes.

## ***Dispositions particulières à la zone inondable***

Les espaces verts, aires de jeux et de loisirs devront être aménagés sans remblai par rapport au niveau du terrain naturel existant.

## **Article 14 UX : Coefficient d'occupation des sols**

Non réglementé.

---

## CHAPITRE VII - REGLEMENT APPLICABLE A LA ZONE UT

---

### **Caractère de la zone UT :**

La zone UT est une zone aménagée.  
Elle accueille principalement les constructions et installations liées à des activités utilisant les ressources géothermiques pour leur processus ou la production d'énergie utile aux bâtiments.

*Extrait du rapport de présentation page 169*

### **Article 1UT : Occupations et utilisations du sol interdites**

A l'exception de celles autorisées à l'article 2, toutes les occupations et utilisations du sol sont interdites.

### **Article 2UT : Occupations et utilisations du sol soumises à des conditions particulières**

- les affouillements et exhaussements du sol nécessaires aux occupations et utilisations du sol admises dans la zone
- les équipements d'intérêt général ou collectif
- les constructions ou installations nécessaire au fonctionnement de la zone
- toutes les constructions et installations liées à l'activité géothermique ou à une activité qui valorise ce type d'énergie
- les opérations inscrites en emplacement réservé

### **Article 3UT : Accès et voirie**

#### **I Accès**

Pour être constructible, un terrain doit bénéficier d'un accès à une voie publique ou privée.

Le nombre des accès sur les voies publiques peut être limité dans l'intérêt de la sécurité. En particulier, lorsque le terrain est desservi par plusieurs voies, les constructions peuvent n'être autorisées que sous réserve que l'accès soit établi sur la voie où la gêne pour la circulation sera la moindre.

## **II Voirie**

Les dimensions, formes et caractéristiques techniques des voies doivent être adaptées aux usages qu'elles supportent ou aux opérations qu'elles doivent desservir.

Lorsqu'elles desservent plusieurs constructions, elles devront présenter une largeur minimale de 4 mètres.

Les voies nouvelles ouvertes à la circulation et en impasse doivent être aménagées dans leur partie terminale pour permettre aux véhicules (privés et des services publics) de faire aisément demi-tour.

## **Article 4UT : Desserte par les réseaux**

### **I Réseaux de distribution d'eau**

Toute construction ou installation qui requiert d'être alimentée en eau potable doit l'être par branchement au réseau public.

### **II Réseaux d'assainissement**

#### ***Eaux usées***

##### *Eaux usées*

En cas d'absence de réseau d'assainissement collectif, l'assainissement autonome est autorisé selon la réglementation en vigueur mais le raccordement au réseau d'assainissement collectif sera obligatoire dès que ce dernier sera étendu pour desservir le secteur.

##### *Eaux pluviales*

En respect de la réglementation en vigueur, les eaux pluviales pourront être stockées ou infiltrées sur la parcelle privative.

### **III Géothermie**

Toute construction ou installation devra valoriser au mieux la ressource géothermique disponible soit dans son processus ou soit pour l'alimentation énergétique des bâtiments et installations.

## **Article 5 UT : Caractéristiques des terrains**

Non réglementé

## **Article 6 UT : Implantation des constructions par rapport aux emprises publiques et aux voies**

Les dispositions d'implantation de cet article s'appliquent :

- par rapport aux voies ouvertes à la circulation
- au nu de la façade du bâtiment
- lorsqu'un terrain est bordé par plusieurs voies, les dispositions de l'article 6 s'appliquent par rapport à la voie sur laquelle l'unité foncière prend accès.

### **I Dispositions générales**

- Toute construction ou installation doit être édifiée avec un recul minimum de 5 mètres par rapport à l'alignement des voies.
- Les constructions existantes non-conformes aux prescriptions du présent article pourront faire l'objet d'aménagements, de transformations ou extensions limitées dans la mesure où il n'en résulte pas une aggravation de la situation existante.

### **II Dispositions particulières**

Ces règles ne s'appliquent pas

- aux constructions et installations de faible emprise nécessaires à l'exploitation des réseaux publics tels que postes de transformation électrique qui doivent s'implanter avec un recul maximum de 1,50 mètre par rapport à la limite d'emprise des voies existantes, à modifier ou à créer.
- aux constructions situées à l'arrière d'un bâtiment existant.

## **Article 7 UT : Implantation des constructions par rapport aux limites séparatives**

### **I Dispositions générales**

Les constructions devront être édifiées

- soit sur la limite séparative
- soit en respectant un recul minimal de 4 mètres par rapport aux limites séparatives et par rapport aux limites de la zone UT
- les constructions existantes non-conformes aux prescriptions du présent article pourront faire l'objet d'aménagements, de transformations ou extensions limitées dans la mesure où il n'en résulte pas une aggravation de la situation existante.

### **II Dispositions particulières**

Ces règles ne s'appliquent pas aux petites constructions qui doivent s'implanter à une distance minimale de 2 mètres.

### **III Cas des cours d'eau et fossés**

Toute construction ou installation doit être édifiée à une distance au moins égale à 5 mètres des berges des cours d'eau et des fossés.

## **Article 8 UT : Implantations des constructions les unes par rapport aux autres sur une même propriété**

Non réglementé.

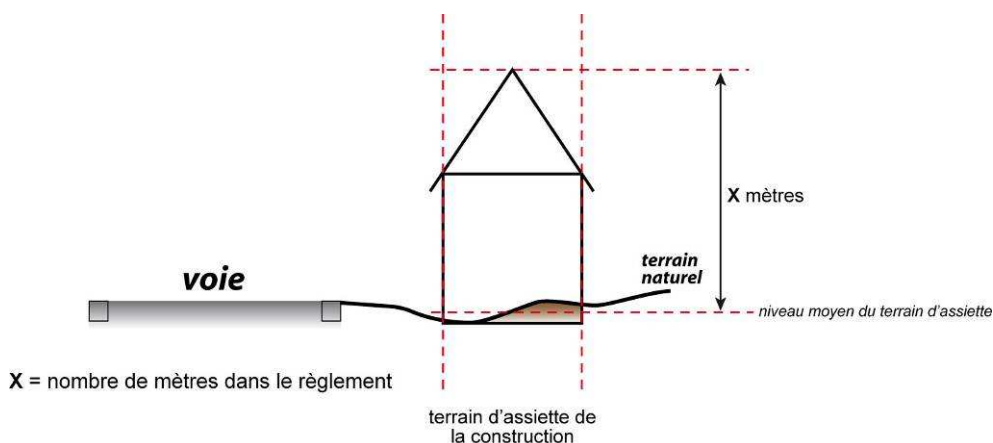
## **Article 9 UT : Emprise au sol**

L'emprise au sol cumulée des constructions représentera au maximum 50% de l'unité foncière intégrée à la zone UT.

## Article 10 UT : Hauteur maximale des constructions

### **Calcul de la hauteur**

La hauteur des constructions est mesurée par rapport au niveau moyen du terrain naturel d'assiette de la construction avant travaux éventuels d'affouillement ou d'exhaussement du sol nécessaires à la réalisation du projet.



La hauteur maximale des bâtiments est fixée à 15 mètres hors tout.

### **Dispositions particulières**

Cette disposition ne s'applique pas aux ouvrages techniques tels que cheminées, silos, tours de fabrication pour lesquels la hauteur n'est pas limitée mais leur implantation reste conditionnée à une insertion fine dans le site.

## Article 11 UT : Aspect extérieur des constructions

### **I Dispositions générales**

L'autorisation de construire peut être refusée ou n'être accordée que sous réserve de l'observation de prescriptions spéciales si les constructions, par leur situation, leur architecture, leurs dimensions ou l'aspect extérieur des bâtiments ou ouvrages à édifier ou à modifier, sont de nature à porter atteinte au caractère ou à l'intérêt des lieux avoisinants, aux sites, ainsi qu'aux paysages naturels ou urbains ainsi qu'à la conservation des perspectives monumentales.

## **II Dispositions particulières**

### ***Surfaces extérieures***

Les façades seront soit en matériaux naturels conçus pour rester apparents, soit recouvertes d'enduits lisses, peints ou non.

### ***Toitures***

La couleur des toitures correspondra à celle du matériau brut utilisé y compris à son vieillissement naturel.

### ***Clôtures***

Les clôtures sont facultatives, mais la limite entre le domaine public et le domaine privé doit être matérialisée au moins par un décrochement dans le nu du sol, des dalles de bordure ou des revêtements de sol différenciés.

La hauteur maximale des clôtures est fixée à 1,80 mètre, sauf disposition spécifique nécessaire à la sécurité des équipements.

***Ces règles ne s'appliquent pas aux petites constructions.***

## **Article 12 UT : Stationnement des véhicules**

Toute occupation ou utilisation du sol doit comporter des places de stationnement situées hors du domaine public, directement accessibles et correspondant aux besoins qu'elle entraîne.

## **Article 13 UT : Espaces libres et plantations**

10% au moins de l'emprise foncière doit être traitée en espaces verts. Le recul de la construction par rapport à la voie doit être planté et aménagé.

Des plantations devront contribuer à l'intégration paysagère des bâtiments dans la topographie.

## **Article 14 UT : Coefficient d'occupation des sols**

Non réglementé.



**TITRE III**

---

**DISPOSITIONS APPLICABLES  
AUX ZONES A URBANISER**

---

---

## REGLEMENT APPLICABLE A LA ZONE IAU

---

---

### **Caractère de la zone IAU :**

La zone IAU correspond à des secteurs naturels à vocation d'urbanisation dans le cadre d'opérations d'aménagement groupé. Elle est destinée à accueillir principalement des constructions à usage d'habitat, ainsi que les constructions, les installations, les équipements collectifs et les activités qui sont compatibles avec l'environnement d'un quartier d'habitation. Les équipements existent au droit de la zone.

La zone IAU correspond aux secteurs identifiés sur le plan de zonage de la commune de SOULTZ-SOUS-FORÊTS.

*Extrait du rapport de présentation*

### **Article 1 IAU : Occupations et utilisations du sol interdites**

Les occupations et utilisations du sol suivantes sont interdites :

- les constructions et aménagements à usage d'activités industrielles et agricoles,
- les entrepôts,
- les dépôts de toute nature sauf s'ils sont liés à une occupation temporaire induites par un chantier,
- les habitations légères de loisirs (constructions démontables et transportables),
- les installations et constructions liées à la pratique du camping,
- l'ouverture de carrière, gravière ou la création d'étangs.

### **Article 2 IAU : Occupations et utilisations du sol soumises à des conditions particulières**

- les installations classées pour la protection de l'environnement à condition d'être liées à l'habitation ou aux activités urbaines admises dans la zone et qu'elles n'entraînent pas de nuisances incompatibles avec celles-ci.
- les affouillements et exhaussements du sol à condition d'être nécessaires à des constructions et installations admises dans la zone.

- les constructions et installations nécessaires à l'exploitation des voies publiques et des réseaux d'intérêt public ne sont pas soumises aux conditions d'urbanisation de la zone lorsqu'elles ne remettent pas en cause l'aménagement cohérent des secteurs.

### **Conditions de l'urbanisation**

L'urbanisation de chaque secteur de la zone et les constructions et installations admises dans la zone ne peuvent se faire que dans le cadre d'une opération d'aménagement.

Il est précisé que l'urbanisation par tranches successives ne pourra être autorisée que si le projet est compatible avec l'aménagement cohérent de chacune des zones conformément aux orientations d'aménagement.

La réalisation de l'opération ne doit pas provoquer la formation de terrains enclavés ou de terrains délaissés inconstructibles.

Le terrain d'opération doit être directement raccordable aux réseaux d'eau, d'assainissement, de voirie et d'électricité.

Le terrain d'opération doit être contigu à l'espace bâti existant.

### **Conditions particulières par secteurs :**

Pour le secteur 1AUb, l'opération doit être compatible avec les orientations d'aménagement définies et porter sur un terrain d'une superficie minimale de 1 hectare.

Pour le secteur 1AUc, chaque opération doit être compatible avec les orientations d'aménagement définies et porter sur un terrain d'une superficie minimale de 30 ares.

Pour les secteurs 1AUa, 1AUd, 1AUf, 1AUg et 1AUh, chaque opération doit être compatible avec les orientations d'aménagement définies et porter sur la totalité de la zone.

## **Article 3IAU : Accès et voirie**

### **I Accès**

Pour être constructible, un terrain doit bénéficier d'un accès à une voie publique ou privée.

Le nombre des accès sur les voies publiques est limité à deux.

Lorsque le terrain est desservi par plusieurs voies, les constructions sont autorisées sous réserve que l'accès soit établi sur la voie où la gêne pour la circulation est la moindre.

## **II Voirie**

- les dimensions, formes et caractéristiques techniques des voies doivent être adaptées aux usages qu'elles supportent ou aux opérations qu'elles doivent desservir.
- lorsqu'elles desservent plusieurs constructions, elles devront présenter une largeur minimale de 4 mètres.
- les voies nouvelles ouvertes à la circulation publique et en impasse sont interdites sauf si celles-ci ont vocation à être bouclées dans le cadre d'une opération ultérieure.

## **Article 4 IAU : Desserte par les réseaux**

### **I Réseaux de distribution d'eau**

Toute construction ou installation qui requiert d'être alimentée en eau potable doit l'être par branchement au réseau public.

### **II Réseaux d'assainissement**

#### ***Eaux usées***

##### *Eaux usées domestiques*

Toute construction ou installation qui le requiert doit évacuer ses eaux usées domestiques par branchement au réseau public d'assainissement recueillant les eaux usées en respect du règlement d'assainissement en vigueur.

##### *Eaux usées non domestiques ou industrielles*

Les eaux usées non domestiques ou industrielles ne peuvent être rejetées dans le réseau public d'assainissement recueillant les eaux usées sans autorisation, conformément au règlement d'assainissement en vigueur.

##### *Eaux pluviales*

En respect de la réglementation en vigueur, les eaux pluviales pourront être stockées ou infiltrées sur la parcelle privative.

### **III Réseaux d'électricité, de téléphone et de télédistribution**

Lorsque les lignes publiques sont enterrées, les branchements privés doivent l'être également.

## **Article 5 IAU : Caractéristiques des terrains**

Les nivellements de terrain portant préjudice à la topographie naturelle du terrain sont interdits et les constructions projetées devront s'intégrer à la pente. Chaque nivellement devra faire l'objet d'un aménagement paysager.

## **Article 6 IAU : Implantation des constructions par rapport aux emprises publiques et aux voiries**

Les dispositions d'implantation de cet article s'appliquent :

- par rapport aux voies ouvertes à la circulation
- au nu de la façade du bâtiment : les encorbellements, saillies de toiture, balcons n'étant pas pris en compte dans la limite de 1 mètre de dépassement, sous réserve de garantir le bon fonctionnement et la sécurité des voies
- lorsqu'un terrain est bordé par plusieurs voies, les dispositions de l'article 6 s'appliquent par rapport à la voie sur laquelle l'unité foncière prend accès.

### ***Dispositions générales***

- les constructions devront être édifiées à une distance comprise entre 0 et 5 mètres
- ou à une distance permettant l'optimisation énergétique du bâtiment à construire.

## **II Dispositions particulières**

Ces règles ne s'appliquent pas :

- aux terrains situés en retrait de la voie principale et qui n'ont qu'un accès sur cette voie
- aux constructions situées à l'arrière d'un bâtiment existant.

## **Article 7 IAU : Implantation des constructions par rapport aux limites séparatives**

### **I Dispositions générales**

Toute construction doit s'implanter

- soit à l'aplomb de la limite parcellaire
- soit en respectant un recul minimal de 2 mètres par rapport à la limite séparative

## II Cas des cours d'eau et fossés

Toute construction ou installation doit être édifiée à une distance au moins égale à 5 mètres des berges des cours d'eau et des fossés.

### **Article 8 IAU : Implantations des constructions les unes par rapport aux autres sur une même propriété**

Non réglementé.

### **Article 9 IAU : Emprise au sol**

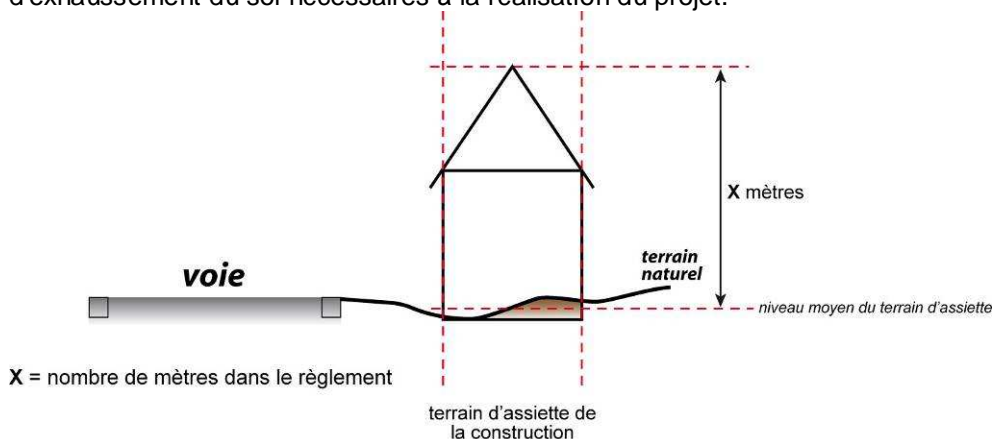
L'emprise au sol maximale cumulée est fixée à 70 % de chaque secteur.

### **Article 10 IAU : Hauteur maximale des constructions**

#### I Dispositions générales

##### ***Calcul de la hauteur***

La hauteur des constructions est mesurée par rapport au niveau moyen du terrain naturel d'assiette de la construction avant travaux éventuels d'affouillement ou d'exhaussement du sol nécessaires à la réalisation du projet.



La hauteur maximale est mesurée à l'égout principal de la toiture ou au faîtiage ou à l'acrotère.

Elle est fixée à :

- 9 mètres à l'égout
- 11 mètres à l'acrotère
- 12 mètres au faîtage

## **II Dispositions particulières**

Ces règles ne s'appliquent pas aux ouvrages techniques tels que cheminées pour lesquels la hauteur n'est pas limitée mais leur implantation est conditionnée à une insertion fine dans le site,

## **Article 11 IAU : Aspect extérieur des constructions**

### **I Dispositions générales**

L'autorisation de construire peut être refusée ou n'être accordée que sous réserve de l'observation de prescriptions spéciales si les constructions, par leur situation, leur architecture, leurs dimensions ou l'aspect extérieur des bâtiments ou ouvrages à édifier ou à modifier, sont de nature à porter atteinte au caractère ou à l'intérêt des lieux avoisinants, aux sites, ainsi qu'aux paysages naturels ou urbains ainsi qu'à la conservation des perspectives monumentales.

### **II Dispositions particulières**

La création de butte artificielle contre les constructions est interdite.  
Tout remblai devra respecter le sens de la pente du terrain naturel.

#### ***Surfaces extérieures***

Les façades seront soit en matériaux naturels conçus pour rester apparents, soit recouvertes d'enduits lisses, peints ou non.  
Les soubassements ou sous-sol apparents devront également être traités pour rester apparents.

#### ***Toitures***

La couleur des toitures correspondra à celle du matériau brut utilisé y compris à son vieillissement naturel.

#### ***Clôtures***

Les clôtures sont facultatives, mais la limite entre le domaine public et le domaine privé doit être matérialisée au moins par un décrochement dans le nu du sol, des dalles de bordure ou des revêtements de sol différenciés.

***Ces dispositions ne s'appliquent pas aux petites constructions.***

## **Article 12 IAU : Stationnement des véhicules**

Toute occupation ou utilisation du sol doit comporter des places de stationnement situées hors du domaine public, directement accessibles et correspondant aux besoins qu'elle entraîne. Les normes applicables selon les besoins des opérations sont les suivantes :

### **Pour les constructions destinées à l'habitation :**

Une place par tranche de 60m<sup>2</sup> de SHON est à créer. Toute tranche entamée exige la réalisation de la place de stationnement.

### **Pour les constructions destinées au commerce, à l'activité ou aux services :**

L'espace affecté au stationnement doit correspondre à 50% de la surface de SHON de la construction avec un minimum de 2 places.

**Pour les autres types de constructions**, les espaces de stationnement devront correspondre aux besoins qu'elles entraînent.

Toute opération portant sur plus de 300m<sup>2</sup> de SHON devra proposer un espace de stationnement pour les bicyclettes aux dimensions adaptées et à l'accès facile depuis les axes de desserte de l'opération concernée.

## **Article 13 IAU : Espaces libres et plantations**

30% au moins de l'emprise foncière de chaque opération doit rester perméable aux eaux pluviales.

En secteur IAUb, un écran végétal devra être mis en place en limite Nord de la zone.

En secteurs 1AUf et IAUh, un écran végétal sera planté en limite Sud-Ouest de l'opération.

Les éléments remarquables du paysage doivent être préservés. Toute atteinte à ces éléments devra s'accompagner d'un projet de restauration ou de replantation.

## **Article 14 IAU : Coefficient d'occupation des sols**

Non réglementé.



---

## CHAPITRE II - REGLEMENT APPLICABLE A LA ZONE 1AUE

---

### Caractère de la zone 1AUE :

La zone 1AUE correspond à des secteurs naturels à vocation d'urbanisation dans le cadre d'opérations d'aménagement groupé. Elle est destinée à accueillir principalement des équipements sportifs et de loisirs, ainsi que les installations et les activités qui sont compatibles avec la vocation de la zone.

La zone 1AUE correspond aux secteurs destinés aux équipements et à leur développement sur la commune de Sultz-Sous-Forêts.

*Extrait du rapport de présentation*

### Article 1 1AUE : Occupations et utilisations du sol interdites

Les occupations et utilisations du sol suivantes sont interdites :

- les constructions à usage industriel ou d'artisanat ou d'entrepôt ;
- les constructions ou installations agricoles nouvelles ou induisant des distances d'éloignement ;
- les dépôts à ciel ouvert de véhicules hors d'usage, de ferrailles, de matériaux et de déchets ;
- les habitations légères de loisirs ;
- les installations et constructions liées à la pratique du camping
- l'ouverture de carrière, gravière ou la création d'étangs
- toutes les constructions sont interdites dans la zone inondable identifiée au plan de zonage.

### Article 2 1AUE : Occupations et utilisations du sol soumises à des conditions particulières

Les constructions et utilisations du sol à destination d'équipements sont admises à condition de respecter les conditions suivantes :

- les opérations d'aménagement et d'urbanisation doivent se faire afin que les équipements de viabilité interne soient conçus dans la perspective du fonctionnement de l'ensemble du secteur et respectent les orientations d'aménagement.

- les affouillements et exhaussements du sol nécessaires aux occupations et utilisations du sol admises dans la zone et aux fouilles archéologiques.
- les logements de fonction, s'ils sont indispensables au fonctionnement de l'équipement sont acceptés à condition d'être intégrés au bâtiment et que ceux-ci ne présentent pas une surface de plus de 120m<sup>2</sup> de SHON.

## **Article 3 1AUE : Accès et voirie**

### **I Accès**

Pour être constructible, un terrain doit bénéficier d'un accès à une voie publique ou privée.

Le nombre des accès sur les voies publiques est limité à deux.

Lorsque le terrain est desservi par plusieurs voies, les constructions sont autorisées sous réserve que l'accès soit établi sur la voie où la gêne pour la circulation est la moindre.

### **II Voirie**

Les dimensions, formes et caractéristiques techniques des voies doivent être adaptées aux usages qu'elles supportent ou aux opérations qu'elles doivent desservir.

## **Article 4 1AUE : Desserte par les réseaux**

### **I Réseaux de distribution d'eau**

Toute construction ou installation qui requiert d'être alimentée en eau potable doit l'être par branchement au réseau public.

### **II Réseaux d'assainissement**

#### ***Eaux usées***

##### ***Eaux usées domestiques***

Toute construction ou installation qui le requiert doit évacuer ses eaux usées domestiques par branchement au réseau public d'assainissement recueillant les eaux usées en respect du règlement d'assainissement en vigueur.

##### ***Eaux usées non domestiques ou industrielles***

Les eaux usées non domestiques ou industrielles ne peuvent être rejetées dans le réseau public d'assainissement recueillant les eaux usées sans autorisation, conformément au règlement d'assainissement en vigueur.

# Communauté de Communes de Sultzerland

## *Plan Local d'Urbanisme de Sultz-Sous-Forêts* *Règlement*

Règlement applicable à la zone 1AUE

---

### *Eaux pluviales*

En respect de la réglementation en vigueur, les eaux pluviales pourront être stockées ou infiltrées sur la parcelle privative.

### **III Réseaux d'électricité, de téléphone et de télédistribution**

Lorsque les lignes publiques sont enterrées, les branchements privés doivent l'être également.

### **Article 5 1AUE : Caractéristiques des terrains**

Non réglementé.

### **Article 6 1AUE : Implantation des constructions par rapport aux emprises publiques et aux voies**

Les dispositions d'implantation de cet article s'appliquent :

- par rapport aux voies ouvertes à la circulation
- au nu de la façade du bâtiment : les encorbellements, saillies de toiture, balcons n'étant pas pris en compte dans la limite de 1 mètre de dépassement, sous réserve de garantir le bon fonctionnement et la sécurité des voies
- lorsqu'un terrain est bordé par plusieurs voies, les dispositions de l'article 6 s'appliquent par rapport à la voie sur laquelle l'unité foncière prend accès.

### ***Dispositions générales***

Sauf disposition indiquée au plan de zonage, toute nouvelle construction doit être édifiée à une distance minimale de 5 mètres.

### **II Dispositions particulières**

Ces règles ne s'appliquent pas aux terrains situés en retrait de la voie principale et qui n'ont qu'un accès sur cette voie.

### **Article 7 1AUE : Implantation des constructions par rapport aux limites séparatives**

#### **I Dispositions générales**

Sauf disposition indiquée au plan de zonage, toute construction doit s'implanter en respectant un recul minimal de 3 mètres par rapport à la limite de la zone 1AUE.

## **II Cas des cours d'eau et fossés**

Toute construction ou installation doit être édifée à une distance au moins égale à 5 mètres des berges des cours d'eau et des fossés.

### **Article 8 1AUE : Implantations des constructions les unes par rapport aux autres sur une même propriété**

Non réglementé.

### **Article 9 1AUE : Emprise au sol**

Non réglementé.

### **Article 10 1AUE : Hauteur maximale des constructions**

Non réglementé.

### **Article 11 1AUE : Aspect extérieur des constructions**

#### **I Dispositions générales**

L'autorisation de construire peut être refusée ou n'être accordée que sous réserve de l'observation de prescriptions spéciales si les constructions, par leur situation, leur architecture, leurs dimensions ou l'aspect extérieur des bâtiments ou ouvrages à édifier ou à modifier, sont de nature à porter atteinte au caractère ou à l'intérêt des lieux avoisinants, aux sites, ainsi qu'aux paysages naturels ou urbains ainsi qu'à la conservation des perspectives monumentales.

#### **II Dispositions particulières**

##### ***Surfaces extérieures***

Les façades seront soit en matériaux naturels conçus pour rester apparents, soit recouvertes d'enduits lisses, peints ou non.

##### ***Toitures***

La couleur des toitures correspondra à celle du matériau brut utilisé y compris à son vieillissement naturel

# Communauté de Communes de Sultzerland

*Plan Local d'Urbanisme de Sultz-Sous-Forêts*  
*Règlement*

Règlement applicable à la zone 1AUE

---

## **Clôtures**

Les clôtures sont facultatives, mais la limite entre le domaine public et le domaine privé doit être matérialisée au moins par un décrochement dans le nu du sol, des dalles de bordure ou des revêtements de sol différenciés.

La hauteur maximale des clôtures est fixée à 1,80 mètre, sauf disposition spécifique nécessaire à la sécurité des équipements.

***Ces règles ne s'appliquent pas aux petites constructions.***

## **Article 12 1AUE : Stationnement des véhicules**

Toute occupation ou utilisation du sol doit comporter des places de stationnement situées hors du domaine public, directement accessibles et correspondant aux besoins qu'elle entraîne.

### ***Dispositions particulières à la zone inondable***

Les espaces de stationnement extérieurs devront se placer au niveau du terrain naturel non modifié.

## **Article 13 1AUE : Espaces libres et plantations**

20% de la surface totale de la zone 1AUE devront rester perméables aux eaux pluviales.

### ***Dispositions particulières à la zone inondable***

Les espaces verts, aires de jeux et de loisirs devront être aménagés sans remblai par rapport au niveau du terrain naturel existant.

## **Article 14 1AUE : Coefficient d'occupation des sols**

Non réglementé.

---

## CHAPITRE III - REGLEMENT APPLICABLE A LA ZONE IAUX

---

### Caractère de la zone IAUX :

La zone IAUX correspond à des secteurs naturels à vocation d'urbanisation dans le cadre d'opérations d'aménagement groupé. Elle est destinée à accueillir principalement des constructions à usage d'activités, ainsi que les constructions, les installations, les équipements collectifs et les activités qui sont compatibles avec l'environnement. Les équipements existent au droit de la zone.

La zone IAUX correspond aux secteurs identifiés sur le plan de zonage de la commune de SOULTZ-SOUS-FORÊTS destinée à permettre le desserrement et l'implantation des activités artisanales ou commerciales.

*Extrait du rapport de présentation*

### Article 1 IAUX : Occupations et utilisations du sol interdites

Les occupations et utilisations du sol suivantes sont interdites :

- les constructions à destination de l'habitat
- l'exploitation agricole ou forestière
- les affouillements et exhaussements du sol
- les parcs d'attractions,
- les dépôts à ciel ouvert de véhicules hors d'usage, de ferrailles, de matériaux et de déchets,
- les habitations légères de loisirs
- les installations et constructions liées à la pratique du camping
- l'ouverture de carrière, gravière ou la création d'étangs
- toutes les constructions ou installations dans la zone inondable identifiée au plan de zonage.

## **Article 2 IAUX : Occupations et utilisations du sol soumises à des conditions particulières**

Les constructions et utilisations du sol à destination principale d'habitation et les équipements qui y sont nécessaires sont admises à condition de respecter les conditions suivantes :

- l'ouverture à l'urbanisation ne peut se faire que dans le cadre d'une opération d'aménagement groupé destiné à l'implantation de constructions à usage d'activités en une ou plusieurs tranches,
- la surface minimale d'ouverture de la zone est fixée à 0,50 hectare d'un seul tenant et sans enclave,
- cette surface ne s'applique pas au reliquat permettant de finaliser l'aménagement de toute la zone,
- l'ouverture à l'urbanisation doit se faire afin que les équipements de viabilité interne soient conçus dans la perspective du fonctionnement de l'ensemble du secteur et en respect des orientations d'aménagement,
- les affouillements et exhaussements du sol nécessaires aux occupations et utilisations du sol admises dans la zone et aux fouilles archéologiques,
- les logements de fonction, s'ils sont indispensables au fonctionnement de l'entreprise, sont acceptés à condition d'être intégrés au bâtiment d'activité et que ceux-ci ne présentent pas une surface de plus de 120m<sup>2</sup> de SHON.

## **Article 3 IAUX : Accès et voirie**

### **I Accès**

Pour être constructible, un terrain doit bénéficier d'un accès à une voie publique ou privée.

Le nombre des accès sur les voies publiques peut être limité dans l'intérêt de la sécurité. En particulier, lorsque le terrain est desservi par plusieurs voies, les constructions peuvent n'être autorisées que sous réserve que l'accès soit établi sur la voie où la gêne pour la circulation sera la moindre.

### **II Voirie**

Les dimensions, formes et caractéristiques techniques des voies doivent être adaptées aux usages qu'elles supportent ou aux opérations qu'elles doivent desservir.

Lorsqu'elles desservent plusieurs constructions, elles devront présenter une largeur minimale de 4 mètres.

Les voies nouvelles en impasse sont interdites sauf si celles-ci ont vocation à être bouclées dans le cadre d'une opération ultérieure.

## **Article 4 IAUX : Desserte par les réseaux**

### **I Réseaux de distribution d'eau**

Toute construction ou installation qui requiert d'être alimentée en eau potable doit l'être par branchement au réseau public.

### **II Réseaux d'assainissement**

#### ***Eaux usées***

##### *Eaux usées domestiques*

Toute construction ou installation qui le requiert doit évacuer ses eaux usées domestiques par branchement au réseau public d'assainissement recueillant les eaux usées en respect du règlement d'assainissement en vigueur.

##### *Eaux usées non domestiques ou industrielles*

Les eaux usées non domestiques ou industrielles ne peuvent être rejetées dans le réseau public d'assainissement recueillant les eaux usées sans autorisation, conformément au règlement d'assainissement en vigueur.

##### *Eaux pluviales*

En respect de la réglementation en vigueur, les eaux pluviales pourront être stockées ou infiltrées sur la parcelle privative.

### **III Réseaux d'électricité, de téléphone et de télédistribution**

Lorsque les lignes publiques sont enterrées, les branchements privés doivent l'être également.

## **Article 5 IAUX : Caractéristiques des terrains**

Non réglementé

## **Article 6 IAUX : Implantation des constructions par rapport aux emprises publiques et aux voiries**

Les dispositions d'implantation de cet article s'appliquent par rapport aux voies ouvertes à la circulation.



## **I Dispositions générales**

Sauf disposition indiquée au plan de zonage, toute construction ou installation doit être édifiée avec un recul minimum de 5 mètres par rapport à l'alignement des voies.

## **II Dispositions particulières**

Ces règles ne s'appliquent pas aux constructions et installations de faible emprise nécessaires à l'exploitation des réseaux publics tels que postes de transformation électrique qui doivent s'implanter avec un recul maximum de 1,50 mètre par rapport à la limite d'emprise des voies existantes, à modifier ou à créer.

## **Article 7 IAUX : Implantation des constructions par rapport aux limites séparatives**

### **I Dispositions générales**

Les constructions devront être édifiées

- soit sur la limite séparative
- soit en respectant un recul minimal de 4 mètres par rapport à la limite séparative et par rapport aux limites de la zone IAUX

### **II Dispositions particulières**

Ces règles ne s'appliquent pas :

- aux constructions et installations de faible emprise nécessaires à l'exploitation des réseaux publics tels que postes de transformation électrique qui peuvent s'implanter avec un recul maximal de 0,80 mètre des limites séparatives,
- aux petites constructions qui doivent s'implanter à une distance minimale de 2 mètres..

### **III Cas des cours d'eau et fossés**

Toute construction ou installation doit être édifiée à une distance au moins égale à 5 mètres des berges des cours d'eau et des fossés.

## **Article 8 IAUX : Implantations des constructions les unes par rapport aux autres sur une même propriété**

Non réglementé.

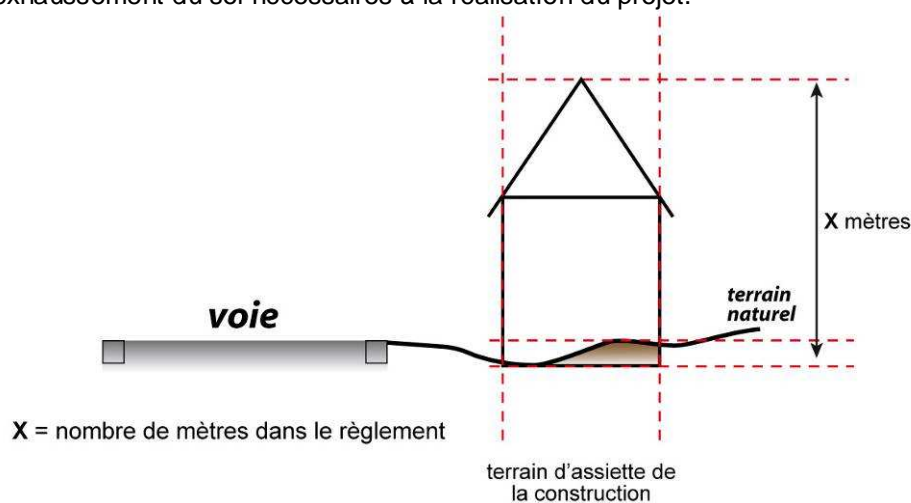
## **Article 9 IAUX : Emprise au sol**

L'emprise au sol cumulée des constructions représentera au maximum 70% de la zone IAUX.

## **Article 10 IAUX : Hauteur maximale des constructions**

### ***Calcul de la hauteur***

La hauteur des constructions est mesurée par rapport au niveau moyen du terrain naturel d'assiette de la construction avant travaux éventuels d'affouillement ou d'exhaussement du sol nécessaires à la réalisation du projet.



La hauteur maximale des bâtiments est fixée à :

- 15 mètres au faitage
- 13 mètres à l'acrotère
- 11 mètres à l'égout de toiture

Des dépassements peuvent être autorisés eu égard aux nécessités techniques propres à certaines installations techniques sous condition d'une insertion fine dans son environnement proche.

## **Article 11 IAUX : Aspect extérieur des constructions**

### **I Dispositions générales**

L'autorisation de construire peut être refusée ou n'être accordée que sous réserve de l'observation de prescriptions spéciales si les constructions, par leur situation, leur architecture, leurs dimensions ou l'aspect extérieur des bâtiments ou ouvrages à édifier ou à modifier, sont de nature à porter atteinte au caractère ou à l'intérêt des lieux avoisinants, aux sites, ainsi qu'aux paysages naturels ou urbains ainsi qu'à la conservation des perspectives monumentales.

### **II Dispositions particulières**

La création de talus artificiels entourant les constructions est interdite.

#### ***Surfaces extérieures***

Les façades seront soit en matériaux naturels conçus pour rester apparents, soit recouvertes d'enduits lisses, peints ou non.

#### ***Toitures***

La couleur des toitures correspondra à celle du matériau brut utilisé y compris à son vieillissement naturel.

#### ***Clôtures***

Les clôtures sont facultatives, mais la limite entre le domaine public et le domaine privé doit être matérialisée au moins par un décrochement dans le nu du sol, des dalles de bordure ou des revêtements de sol différenciés.

La hauteur maximale des clôtures est fixée à 1,80 mètre, sauf disposition spécifique nécessaire à la sécurité des équipements.

***Ces règles ne s'appliquent pas aux petites constructions.***

### **III Dispositions particulières à la zone inondable**

Tous les remblais sont interdits.

Les clôtures ne devront pas faire obstacle au libre écoulement de l'eau.

## **Article 12 IAUX : Stationnement des véhicules**

Toute occupation ou utilisation du sol doit comporter des places de stationnement situées hors du domaine public, directement accessibles et correspondant aux besoins qu'elle entraîne.

### **Pour les constructions à usage de bureaux et services :**

- Par tranche de 100m<sup>2</sup> de SHON 3 places

### **Pour les constructions à usage de commerces :**

- Par tranche de 100m<sup>2</sup> de surface de SHON :
  - De 0 à 100m<sup>2</sup> 2 places
  - De 101 à 1000m<sup>2</sup> 3 places
  - Plus de 1001m<sup>2</sup> 5 places

### **Pour les constructions à usage d'équipements :**

- Pour les Hôtels, par tranche de 75m<sup>2</sup> de SHON 1 place
- Pour les restaurants, par tranche de 50m<sup>2</sup> de SHON 2 places
- Station service 3 places

### **Pour les autres activités industrielles et artisanales :**

- Par tranche de 50m<sup>2</sup> de SHON 1 place

### ***Dispositions particulières à la zone inondable***

Les espaces de stationnement extérieurs devront se placer au niveau du terrain naturel non modifié.

## **Article 13IAUX : Espaces libres et plantations**

Chaque opération devra réserver au moins 5% de la surface du projet à l'aménagement d'un espace public (aire de jeux, placette, ...) qui devra rester perméable aux eaux pluviales.

Des plantations devront contribuer à l'intégration paysagère des bâtiments dans la topographie.

# Communauté de Communes de Sultzerland

*Plan Local d'Urbanisme de Sultz-Sous-Forêts*  
*Règlement*

Règlement applicable à la zone IAUX

---

## ***Dispositions particulières à la zone inondable***

Les espaces verts, aires de jeux et de loisirs devront être aménagés sans remblai par rapport au niveau du terrain naturel existant.

## **Article 14 IAUX : Coefficient d'occupation des sols**

Non réglementé

---

---

## CHAPITRE IV - REGLEMENT APPLICABLE A LA ZONE IAUT

---

---

### **Caractère de la zone IAUT :**

La zone IAUT correspond à des secteurs naturels à vocation d'urbanisation dans le cadre d'opérations d'aménagement groupé. Elle est destinée à accueillir principalement des constructions à usage d'activités, ainsi que les constructions, les installations, les équipements collectifs et les activités qui sont compatibles avec l'environnement. Les équipements existent au droit de la zone.

La zone IAU correspond aux secteurs identifiés sur le plan de zonage de la commune de SOULTZ-SOUS-FORETS destinée à permettre le desserrement et l'implantation des activités liées à la géothermie ou faisant directement usage de l'énergie géothermique.

*Extrait du rapport de présentation*

### **Article 1 IAUT : Occupations et utilisations du sol interdites**

Les occupations et utilisations du sol suivantes sont interdites :

- les constructions à destination de :
  - l'habitation
  - l'hébergement hôtelier
  - bureaux
  - l'artisanat et le commerce
  - l'entrepôt
  - l'industrie
- les affouillements et exhaussements du sol,
- les parcs d'attractions,
- les dépôts à ciel ouvert de véhicules hors d'usage, de ferrailles, de matériaux et de déchets,
- les habitations légères de loisirs,
- les installations et constructions liées à la pratique du camping,
- l'ouverture de carrière, gravière ou la création d'étangs.

## **Article 2 IAUT : Occupations et utilisations du sol soumises à des conditions particulières**

Les constructions et utilisations du sol à destination principale d'habitation et les équipements qui y sont nécessaires sont admises à condition de respecter les conditions suivantes :

- l'ouverture à l'urbanisation ne peut se faire que dans le cadre d'une opération d'aménagement groupé destiné à l'implantation de constructions à usage d'activités en une ou plusieurs tranches ;
- la surface minimale d'ouverture de la zone est fixée à 0,50 hectare d'un seul tenant et sans enclave ;
- cette surface ne s'applique pas au reliquat permettant de finaliser l'aménagement de toute la zone ;
- l'ouverture à l'urbanisation doit se faire afin que les équipements de viabilité interne soient conçus dans la perspective du fonctionnement de l'ensemble du secteur.
- les affouillements et exhaussements du sol nécessaires aux occupations et utilisations du sol admises dans la zone et aux fouilles archéologiques
- les logements de fonction, s'ils sont indispensables au fonctionnement de l'entreprise, sont acceptés à condition d'être intégrés au bâtiment d'activité et que ceux-ci ne présentent pas une surface de plus de 100m<sup>2</sup> de SHON.
- les opérations inscrites en emplacement réservé.

## **Article 3 IAUT : Accès et voirie**

### **I Accès**

Pour être constructible, un terrain doit bénéficier d'un accès à une voie publique ou privée. Le nombre des accès sur les voies publiques peut être limité dans l'intérêt de la sécurité. En particulier, lorsque le terrain est desservi par plusieurs voies, les constructions peuvent n'être autorisées que sous réserve que l'accès soit établi sur la voie où la gêne pour la circulation sera la moindre.

### **II Voirie**

Les dimensions, formes et caractéristiques techniques des voies doivent être adaptées aux usages qu'elles supportent ou aux opérations qu'elles doivent desservir.

Lorsqu'elles desservent plusieurs constructions, elles devront présenter une largeur minimale de 4 mètres.

## **Article 4 IAUT : Desserte par les réseaux**

### **I Réseaux de distribution d'eau**

Toute construction ou installation qui requiert d'être alimentée en eau potable doit l'être par branchement au réseau public.

### **II Réseaux d'assainissement**

#### ***Eaux usées***

##### *Eaux usées domestiques, non domestiques ou industrielles*

L'assainissement autonome est autorisé selon la réglementation en vigueur mais le raccordement au réseau d'assainissement collectif sera obligatoire dès que ce dernier sera étendu pour desservir le secteur.

##### *Eaux pluviales*

En respect de la réglementation en vigueur, les eaux pluviales pourront être stockées ou infiltrées sur la parcelle privative.

### **III Réseaux d'électricité, de téléphone et de télédistribution**

Lorsque les lignes publiques sont enterrées, les branchements privés doivent l'être également.

### **IV Géothermie**

Toute construction ou installation devra valoriser au mieux la ressource géothermique disponible dans leur processus ou pour l'alimentation énergétique des bâtiments et installations.

## **Article 5 IAUT : Caractéristiques des terrains**

Non réglementé.



## **Article 6 IAUT : Implantation des constructions par rapport aux emprises publiques et aux voiries**

Les dispositions d'implantation de cet article s'appliquent :

- par rapport aux voies ouvertes à la circulation,
- au nu de la façade du bâtiment,
- lorsqu'un terrain est bordé par plusieurs voies, les dispositions de l'article 6 s'appliquent par rapport à la voie sur laquelle l'unité foncière prend accès.

### **I Dispositions générales**

Sauf disposition indiquée au plan de zonage, toute construction ou installation doit être édifiée avec un recul minimum de 5 mètres par rapport à l'alignement des voies.

### **II Dispositions particulières**

Ces règles ne s'appliquent pas aux constructions et installations de faible emprise nécessaires à l'exploitation des réseaux publics tels que postes de transformation électrique qui doivent s'implanter avec un recul maximum de 1,50 mètre par rapport à la limite d'emprise des voies existantes, à modifier ou à créer.

## **Article 7 IAUT : Implantation des constructions par rapport aux limites séparatives**

### **I Dispositions générales**

Les constructions devront être édifiées

- soit sur la limite séparative,
- soit en respectant un recul minimal de 4 mètres par rapport aux limites de la zone IAUT.

### **II Dispositions particulières**

Ces règles ne s'appliquent pas :

- aux constructions et installations de faible emprise nécessaires à l'exploitation des réseaux publics tels que postes de transformation électrique qui peuvent s'implanter avec un recul maximal de 0,80 mètre des limites séparatives,
- aux petites constructions,

### **III Cas des cours d'eau et fossés**

Toute construction ou installation doit être édifiée à une distance au moins égale à 5 mètres des berges des cours d'eau et des fossés.

#### **Article 8 IAUT : Implantations des constructions les unes par rapport aux autres sur une même propriété**

Non réglementé

#### **Article 9 IAUT : Emprise au sol**

L'emprise au sol cumulée des constructions représentera au maximum 50% de la zone 1AUT.

#### **Article 10 IAUT : Hauteur maximale des constructions**

Non réglementé.

#### **Article 11 IAUT : Aspect extérieur des constructions**

### **I Dispositions générales**

L'autorisation de construire peut être refusée ou n'être accordée que sous réserve de l'observation de prescriptions spéciales si les constructions, par leur situation, leur architecture, leurs dimensions ou l'aspect extérieur des bâtiments ou ouvrages à édifier ou à modifier, sont de nature à porter atteinte au caractère ou à l'intérêt des lieux avoisinants, aux sites, ainsi qu'aux paysages naturels ou urbains ainsi qu'à la conservation des perspectives monumentales.

### **II Dispositions particulières**

La création de butte artificielle contre les constructions est interdite.

#### ***Surfaces extérieures***

Les façades seront soit en matériaux naturels conçus pour rester apparents, soit recouvertes d'enduits lisses, peints ou non.

# Communauté de Communes de Sultzerland

## *Plan Local d'Urbanisme de Sultz-Sous-Forêts* *Règlement*

Règlement applicable à la zone IAUT

---

### **Toitures**

La couleur des toitures correspondra à celle du matériau brut utilisé y compris à son vieillissement naturel.

### **Clôtures**

Les clôtures sont facultatives, mais la limite entre le domaine public et le domaine privé doit être matérialisée au moins par un décrochement dans le nu du sol, des dalles de bordure ou des revêtements de sol différenciés.

La hauteur maximale des clôtures est fixée à 1,80 mètre, sauf disposition spécifique nécessaire à la sécurité des équipements.

***Ces règles ne s'appliquent pas aux petites constructions.***

### **Article 12 IAUT : Stationnement des véhicules**

Toute occupation ou utilisation du sol doit comporter des places de stationnement situées hors du domaine public, directement accessibles et correspondant aux besoins qu'elle entraîne.

### **Article 13 IAUT : Espaces libres et plantations**

10% au moins de la zone 1AUT doit être traitée en espaces verts. Les reculs des constructions par rapport à la voie publique devront être plantés.

Des plantations devront contribuer à l'intégration paysagère des bâtiments dans la topographie.

### **Article 14 IAUT : Coefficient d'occupation des sols**

Non réglementé.

---

---

## REGLEMENT APPLICABLE A LA ZONE IIAU

---

---

### **Caractère de la zone IIAU :**

La zone IIAU correspond à des secteurs à caractère naturel de la commune et constitue une réserve foncière pour une urbanisation à long terme. Elle est destinée à accueillir principalement des constructions à usage d'habitat, ainsi que les constructions, les installations, les équipements collectifs et les activités qui sont compatibles avec le caractère de la zone.

La zone IIAU est non constructible en l'état et ne pourra être urbanisée qu'à l'issue d'une modification ou d'une révision du PLU.

*Extrait du rapport de présentation*

### **Article 1 IIAU : Occupations et utilisations du sol interdites**

Les occupations et utilisations du sol suivantes sont interdites :

- les constructions à destination de l'exploitation agricole ou forestière,
- les parcs d'attractions,
- les dépôts à ciel ouvert de véhicules hors d'usage, de ferrailles, de matériaux et de déchets,
- les habitations légères de loisirs (constructions démontables et transportables),
- les installations et constructions liées à la pratique du camping,
- l'artisanat et le commerce,
- l'industrie et l'entrepôt.

### **Article 2 IIAU : Occupations et utilisations du sol soumises à des conditions particulières**

Les constructions et installations, les affouillements et exhaussements du sol sont admis à condition d'être nécessaires à l'aménagement ou l'exploitation des voies et réseaux et de ne pas compromettre un aménagement cohérent de la zone. Les opérations futures devront respecter les orientations d'aménagement.

Outre la modification ou révision nécessaire du présent document d'urbanisme, l'ouverture de la zone 2AUE est soumise à la réalisation d'une étude préalable de faisabilité.

### **Article 3 IIAU : Accès et voirie**

Non réglementé

### **Article 4 IIAU : Desserte par les réseaux**

Non réglementé

### **Article 5 IIAU : Caractéristiques des terrains**

Non réglementé

### **Article 6 IIAU : Implantation des constructions par rapport aux emprises publiques et aux voiries**

Toute construction doit être implantée à une distance au plus égale à 5 mètres de l'alignement des voies ou à une distance permettant l'optimisation énergétique.

### **Article 7 IIAU : Implantation des constructions par rapport aux limites séparatives**

Les constructions devront être édifiées

- soit sur la limite séparative,
- soit en respectant un recul minimal de 3 mètres.

### **Article 8 IIAU : Implantations des constructions les unes par rapport aux autres sur une même propriété**

Non réglementé

# Communauté de Communes de Sultzerland

*Plan Local d'Urbanisme de Sultz-Sous-Forêts*  
*Règlement*

Règlement applicable à la zone IIAU

---

## **Article 9 IIAU : Emprise au sol**

Non réglementé

# Communauté de Communes de Sultzerland

*Plan Local d'Urbanisme de Sultz-Sous-Forêts*  
*Règlement*

Règlement applicable à la zone IIAU

---

## **Article 10 IIAU : Hauteur maximale des constructions**

Non réglementé

## **Article 11 IIAU : Aspect extérieur des constructions**

Non réglementé

## **Article 12 IIAU : Stationnement des véhicules**

Non réglementé

## **Article 13 IIAU : Espaces libres et plantations**

Non réglementé

## **Article 14 IIAU : Coefficient d'occupation des sols**

Non réglementé

**TITRE IV**

---

**DISPOSITIONS APPLICABLES  
AUX ZONES AGRICOLES**



---

---

## REGLEMENT APPLICABLE A LA ZONE AA

---

---

### **Caractère de la zone AA :**

La zone AA correspond à des secteurs protégés en raison du potentiel agronomique, biologique ou économique des terres agricoles.

*Extrait du rapport de présentation*

### **Article 1 AA : Occupations et utilisations du sol interdites**

Les occupations et utilisations du sol suivantes sont interdites :

- les constructions et installations non liées à l'exploitation des terres agricoles.
- toutes les constructions sont interdites dans la zone inondable identifiée au plan de zonage.
- toutes les constructions et installations dans les secteurs à protéger identifiés au plan de zonage.

### **Article 2 AA : Occupations et utilisations du sol soumises à des conditions particulières**

Les occupations et utilisation du sol suivantes sont soumises à des conditions particulières :

- les ouvrages techniques à condition qu'ils soient nécessaires au fonctionnement des services publics ou concourant aux missions des services publics.
- les affouillements et exhaussements du sol à condition qu'ils soient liés à une occupation ou une utilisation du sol autorisée dans la zone ou qu'ils soient liés aux infrastructures de transports terrestres.
- les constructions et installations nécessaires à l'activité d'une exploitation agricole à condition d'être ouverte sur un côté et qu'elles ne comportent pas de dalle et représente moins de 50m<sup>2</sup> d'emprise au sol et de moins de 3 mètres de hauteur hors tout.
- l'aménagement, la transformation des constructions et installations existantes à la date d'approbation du PLU à condition de conserver leur destination initiale ou de les affecter à la vocation de la zone AA.

- les opérations inscrites en emplacement réservé sont admises.
- les aménagements destinés à la gestion et à la prévention des risques dans les secteurs à protéger.

## **Article 3 AA : Accès et voies**

Pour être constructible, un terrain doit bénéficier d'un accès à une voie publique ou privée.

Les dimensions, formes et caractéristiques techniques des voies doivent être adaptées aux usages qu'elles supportent ou aux opérations qu'elles doivent desservir

## **Article 4 AA : Desserte par les réseaux**

### **I Réseaux de distribution d'eau**

Toute construction ou installation qui requiert d'être alimentée en eau potable doit l'être par branchement au réseau public.

### **II Réseaux d'assainissement**

#### ***Eaux usées***

##### *Eaux usées domestiques*

Toute construction ou installation qui le requiert doit évacuer ses eaux usées domestiques par branchement au réseau public d'assainissement recueillant les eaux usées.

Ces eaux usées doivent, à défaut de branchement possible sur un réseau public d'assainissement, être évacuées conformément à la réglementation en vigueur.

##### *Eaux usées non domestiques*

Les eaux usées non domestiques ne peuvent être rejetées dans le réseau public d'assainissement recueillant les eaux usées sans autorisation, laquelle peut être subordonnée à certaines conditions, notamment à un prétraitement agréé, conformément aux réglementations en vigueur.

##### *Eaux pluviales*

En respect de la réglementation en vigueur, les eaux pluviales pourront être stockées ou infiltrées sur la parcelle privative.

### **III Réseaux d'électricité, de téléphone et de télédistribution**

Lorsque les lignes publiques sont enterrées, les branchements privés doivent l'être également.

#### **Article 5 AA : Caractéristiques des terrains**

La création de butte artificielle contre les constructions est interdite.

#### **Article 6 AA : Implantation des constructions par rapport aux emprises publiques et aux voies**

Les installations et constructions de faible emprise devront s'implanter à une distance maximale de 1,50 mètre par rapport à la limite d'emprise des voies ou chemins.

Les autres installations devront s'implanter à une distance minimale de 2 mètres depuis la limite d'emprise des voies ou chemins.

Ces dispositions ne s'appliquent pas aux constructions ou installations existantes et non-conformes à la règle. Les projets sur ces constructions devront conserver l'alignement existant à condition de ne pas aggraver la non-conformité.

#### **Article 7AA : Implantation des constructions par rapport aux limites séparatives**

Les constructions ou installations devront être édifiées :

- soit sur la limite séparative,
- soit en respectant un recul par rapport à la limite séparative de 5 mètres minimum.

Ces dispositions ne s'appliquent pas aux constructions ou installations existantes et non-conformes à la règle. Les projets sur ces constructions devront conserver l'alignement existant à condition de ne pas aggraver la non-conformité.

#### **Cas des cours d'eau et fossés**

Toute construction ou installation doit être édifiée à une distance au moins égale à 5 mètres des berges des cours d'eau et des fossés.

## **Article 8 AA : Implantations des constructions les unes par rapport aux autres sur une même propriété**

Non réglementé.

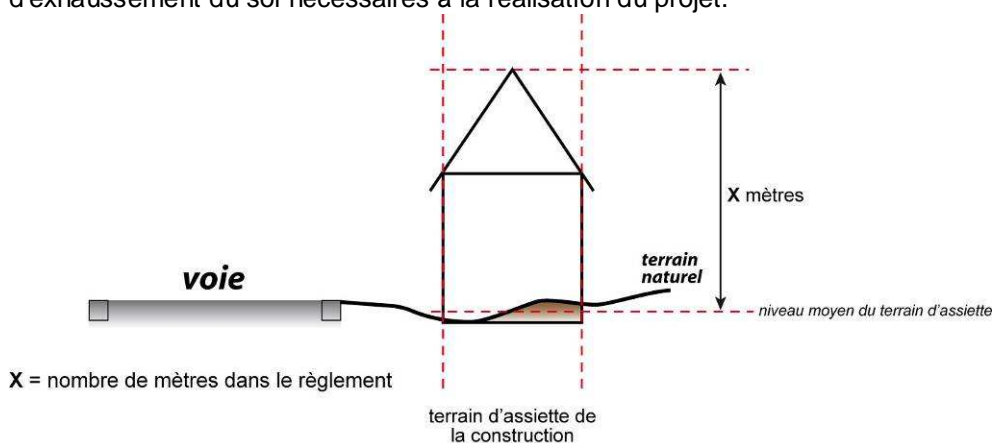
## **Article 9 AA : Emprise au sol**

L'emprise au sol des constructions autorisées est limitée à 50m<sup>2</sup>.

## **Article 10 AA : Hauteur maximale des constructions**

### ***Calcul de la hauteur***

La hauteur des constructions est mesurée par rapport au niveau moyen du terrain naturel d'assiette de la construction avant travaux éventuels d'affouillement ou d'exhaussement du sol nécessaires à la réalisation du projet.



La hauteur maximale des installations est de 3 mètres hors tout à l'exception des ouvrages de faible emprise.

Toute aggravation de la hauteur en cas de rénovation est interdite.

# Communauté de Communes de Sultzerland

*Plan Local d'Urbanisme de Sultz-Sous-Forêts*  
*Règlement*

Règlement applicable à la zone AA

---

## **Article 11 AA : Aspect extérieur des constructions**

L'autorisation de construire peut être refusée ou n'être accordée que sous réserve de l'observation de prescriptions spéciales si les constructions, par leur situation, leur architecture, leurs dimensions ou l'aspect extérieur des bâtiments ou ouvrages à édifier ou à modifier, sont de nature à porter atteinte au caractère ou à l'intérêt des lieux avoisinants, aux sites, ainsi qu'aux paysages naturels ou urbains ainsi qu'à la conservation des perspectives monumentales.

## **Article 12 AA : Stationnement des véhicules**

Non réglementé

## **Article 13 AA : Espaces libres et plantations**

Les éléments remarquables identifiés au plan de zonage doivent être préservés.

## **Article 14 AA : Coefficient d'occupation des sols**

Non réglementé

---

---

## REGLEMENT APPLICABLE A LA ZONE AC

---

---

### **Caractère de la zone AC :**

La zone AC correspond à des secteurs destinés aux exploitations agricoles existantes, à leur extension ou à leur installation dans le cadre du développement de l'activité agricole.

*Extrait du rapport de présentation*

### **Article 1 AC : Occupations et utilisations du sol interdites**

Les occupations et utilisations du sol suivantes sont interdites :

- les constructions et installations à usage industriel, de commerce, d'artisanat, de bureau ou de services non liées aux activités agricoles.
- les constructions à un usage hôtelier ou de restauration non liées aux activités agricoles.
- les habitations légères de loisirs, les résidences mobiles de loisirs et les parcs résidentiels d'attractions et de loisirs.
- l'aménagement de terrains pour le camping et le stationnement d'unités mobiles sur un même terrain.
- les dépôts de toute nature non liés aux activités agricoles.
- l'ouverture et l'exploitation des carrières.

### **Article 2 AC : Occupations et utilisations du sol soumises à des conditions particulières**

Les occupations et utilisations du sol suivantes sont soumises à des conditions particulières :

- les ouvrages techniques à condition qu'ils soient nécessaires au fonctionnement des services publics ou concourant aux missions des services publics.
- les affouillements et exhaussements du sol à condition qu'ils soient liés à une occupation ou une utilisation du sol autorisée dans la zone ou qu'ils soient liés aux infrastructures de transports terrestres.

- les constructions et installations nécessaires à l'activité d'une exploitation agricole.
- les constructions à usage d'habitation, leurs dépendances et abris de jardin, à condition qu'elles soient nécessaires aux personnels dont la présence permanente sur place est nécessaire à l'activité de l'exploitation agricole, et qu'elles soient situées à moins de 50 mètres de bâtiments agricoles existants.
- les constructions destinées à l'hébergement (ferme auberge, gîte rural, ferme pédagogique, accueil d'étudiants à la ferme...) et au commerce (vente directe de produits à la ferme...) à condition que ces activités soient liées à l'exploitation agricole et en demeurent l'accessoire.

## **Article 3 AC : Accès et voirie**

Pour être constructible, un terrain doit bénéficier d'un accès à une voie publique ou privée.

## **Article 4 AC : Desserte par les réseaux**

### **I Réseaux de distribution d'eau**

Toute construction ou installation qui requiert d'être alimentée en eau potable doit l'être par branchement au réseau public.

### **II Réseaux d'assainissement**

#### ***Eaux usées***

##### *Eaux usées domestiques*

Toute construction ou installation qui le requiert doit évacuer ses eaux usées domestiques par branchement au réseau public d'assainissement recueillant les eaux usées.

Ces eaux usées doivent, à défaut de branchement possible sur un réseau public d'assainissement, être évacuées conformément à la réglementation en vigueur.

##### *Eaux usées non domestiques*

Les eaux usées non domestiques ne peuvent être rejetées dans le réseau public d'assainissement recueillant les eaux usées sans autorisation, laquelle peut être subordonnée à certaines conditions, notamment à un prétraitement agréé, conformément aux réglementations en vigueur.

### *Eaux pluviales*

En respect de la réglementation en vigueur, les eaux pluviales pourront être stockées ou infiltrées sur la parcelle privative.

### **III Réseaux d'électricité, de téléphone et de télédistribution**

Lorsque les lignes publiques sont enterrées, les branchements privés doivent l'être également.

### **Article 5 AC : Caractéristiques des terrains**

Les talus artificiels sont tolérés à condition de ne pas entourer la construction et de respecter le sens de la pente du terrain naturel.

### **Article 6 AC : Implantation des constructions par rapport aux emprises publiques et aux voies**

Les dispositions d'implantation de cet article s'appliquent :

- par rapport aux voies ouvertes à la circulation,
- au nu de la façade du bâtiment,
- lorsqu'un terrain est bordé par plusieurs voies, les dispositions de l'article 6 s'appliquent par rapport à la voie sur laquelle l'unité foncière prend accès.

#### ***Dispositions générales***

La construction ne doit pas être implantée à moins de 5 mètres de l'alignement des voies ouvertes à la circulation existantes, à modifier ou à créer.

Les constructions existantes non-conformes aux prescriptions du présent article pourront faire l'objet d'aménagements, de transformations ou extensions limitées dans la mesure où il n'en résulte pas une aggravation de la situation existante.

#### ***Dispositions particulières***

Ces règles ne s'appliquent pas aux installations techniques d'intérêt général ou nécessaires aux réseaux et équipements d'intérêt général.



## **Article 7 AC : Implantation des constructions par rapport aux limites séparatives**

Les constructions devront être édifiées en respectant un recul minimal de 5 mètres par rapport à la limite séparative.

Les constructions existantes non-conformes aux prescriptions du présent article pourront faire l'objet d'aménagements, de transformations ou extensions limitées dans la mesure où il n'en résulte pas une aggravation de la situation existante.

### ***Cas des cours d'eau et fossés***

Toute construction ou installation doit être édifiée à une distance au moins égale à 5 mètres des berges des cours d'eau et des fossés.

## **Article 8 AC : Implantations des constructions les unes par rapport aux autres sur une même propriété**

Non réglementé

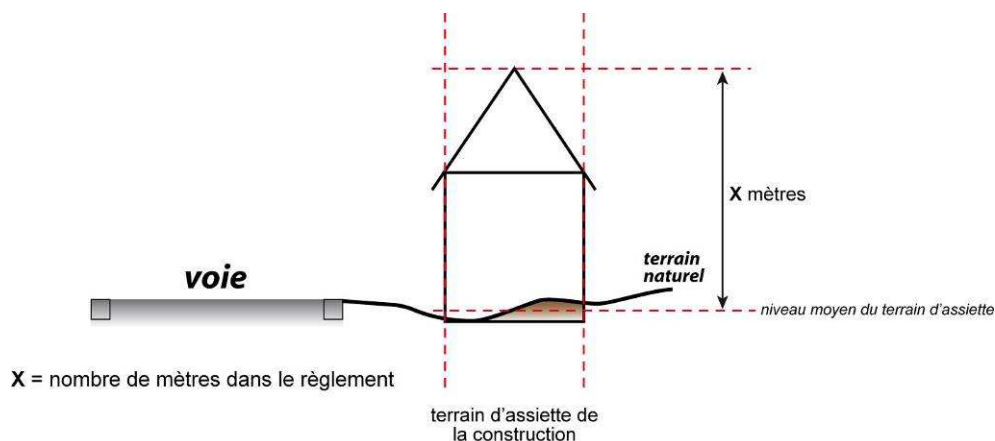
## **Article 9 AC : Emprise au sol**

L'emprise au sol des habitations est limitée à 100m<sup>2</sup>.

## **Article 10 AC : Hauteur maximale des constructions**

### ***Calcul de la hauteur***

La hauteur des constructions est mesurée par rapport au niveau moyen du terrain naturel d'assiette de la construction avant travaux éventuels d'affouillement ou d'exhaussement du sol nécessaires à la réalisation du projet.



## **Habitations**

La hauteur maximale des bâtiments d'habitation est mesurée à l'égout de la toiture ou à l'acrotère et est limitée à 6 mètres.

## **Bâtiments agricoles**

La hauteur maximale des bâtiments à usage agricole est mesurée à l'égout de la toiture ou au pied de l'acrotère et est fixée à 8 mètres.

Toute aggravation de la hauteur en cas de rénovation ou de transformation est interdite.

## **Article 11 AC : Aspect extérieur des constructions**

### **I Dispositions générales**

L'autorisation de construire peut être refusée ou n'être accordée que sous réserve de l'observation de prescriptions spéciales si les constructions, par leur situation, leur architecture, leurs dimensions ou l'aspect extérieur des bâtiments ou ouvrages à édifier ou à modifier, sont de nature à porter atteinte au caractère ou à l'intérêt des lieux avoisinants, aux sites, ainsi qu'aux paysages naturels ou urbains ainsi qu'à la conservation des perspectives monumentales.

### **II Dispositions particulières**

La création de butte artificielle contre les constructions est interdite.

# Communauté de Communes de Sultzerland

## Plan Local d'Urbanisme de Sultz-Sous-Forêts Règlement

Règlement applicable à la zone AC

---

### **Façades**

Les couleurs vives sont interdites.

Les abris de stockage et les hangars seront recouverts d'un bardage d'aspect bois ou de teinte sombre. Les bardages métalliques seront d'aspect mat.

### **Couvertures**

Les couvertures seront réalisées en matériaux non réfléchissants et de teinte sombre (hors dispositif d'énergies renouvelables).

Les bâtiments comportant des panneaux solaires ou photovoltaïques devront être nécessaires à l'exploitation agricole.

L'ensemble des bâtiments sur la même unité foncière devra présenter des pentes de toitures similaires, sauf pour des raisons techniques liées à l'exploitation agricole.

### **Article 12AC : Stationnement des véhicules**

Les places de stationnement devront répondre aux besoins des constructions à implanter, notamment le stationnement des engins agricoles.

### **Article 13 AC : Espaces libres et plantations**

Les abords des constructions seront aménagés, plantés et entretenus.

La construction des bâtiments devra s'accompagner de plantations d'arbres.

Il sera planté au moins un arbre par 5 mètres de linéaire de la façade la plus longue des bâtiments agricoles édifiés.

Ces plantations seront localisées de façon à contribuer à l'intégration paysagère des bâtiments.

### **Article 14 AC : Coefficient d'occupation des sols**

Non réglementé

**TITRE V**

---

**DISPOSITIONS APPLICABLES  
AUX ZONES NATURELLES**

---

## REGLEMENT APPLICABLE A LA ZONE NA

---

### **Caractère de la zone NA :**

La zone NA est une zone naturelle à protéger en raison de la qualité des sites, des milieux naturels, des paysages et de leur intérêt, notamment du point de vue esthétique, historique ou écologique, soit de l'existence d'une exploitation forestière, soit de leur caractère d'espaces naturels.

*Extrait du rapport de présentation*

### **Article 1 NA : Occupations et utilisations du sol interdites**

Les occupations et utilisations du sol suivantes sont interdites

- les constructions à destination de :
  - l'habitation,
  - l'hébergement hôtelier,
  - bureaux,
  - commerce,
  - l'artisanat,
  - l'industrie,
  - l'exploitation agricole ou forestière,
  - fonction d'entrepôt,
- les habitations légères de loisirs,
- les installations et constructions liées à la pratique du camping,
- les dépôts de toute nature à l'exception des dépôts de bois et de fourrage,
- la création d'étangs,
- l'ouverture et l'exploitation de carrières,
- toutes les constructions et installations dans la zone inondable identifiée au plan de zonage,
- toutes les constructions et installations dans les secteurs à protéger identifiés au plan de zonage.

## **Article 2 NA : Occupations et utilisations du sol soumises à des conditions particulières**

- toute construction à condition d'être nécessaire aux services publics ou d'intérêt général ainsi que les ouvrages, constructions et installations nécessaires à l'exploitation des réseaux et voies.
- les constructions légères ouvertes sur un côté et ne comportant pas de dalle, dans la limite d'une emprise au sol cumulée de 15 m<sup>2</sup> par unité foncière.
- les installations de lutte contre les risques dans les secteurs à protéger identifiés au plan de zonage.
- l'aménagement, la transformation des constructions et installations existantes à la date d'approbation du PLU à condition de conserver leur destination initiale ou de les affecter à la vocation de la zone NA.
- les opérations inscrites en emplacements réservés sont admises.

## **Article 3NA : Accès et voirie**

Pour être constructible, un terrain doit bénéficier d'un accès à une voie publique ou privée.

Les dimensions, formes et caractéristiques techniques des voies doivent être adaptées aux usages qu'elles supportent ou aux opérations qu'elles doivent desservir.

## **Article 4 NA : Desserte par les réseaux**

### **I Réseaux de distribution d'eau**

Toute construction ou installation qui requiert d'être alimentée en eau potable doit l'être par branchement au réseau public.

### **II Réseaux d'assainissement**

#### ***Eaux usées***

##### ***Eaux usées domestiques***

Toute construction ou installation qui le requiert doit évacuer ses eaux usées domestiques par branchement au réseau public d'assainissement recueillant les eaux usées en respect du règlement d'assainissement en vigueur.

L'assainissement autonome est autorisé selon la réglementation en vigueur mais le raccordement au réseau d'assainissement collectif sera obligatoire dès que ce dernier sera étendu pour desservir le secteur.

#### *Eaux usées non domestiques ou industrielles*

Les eaux usées non domestiques ou industrielles ne peuvent être rejetées dans le réseau public d'assainissement recueillant les eaux usées sans autorisation, conformément au règlement d'assainissement en vigueur.

#### *Eaux pluviales*

En respect de la réglementation en vigueur, les eaux pluviales pourront être stockées ou infiltrées sur la parcelle privative.

### **III Réseaux d'électricité, de téléphone et de télédistribution**

Lorsque les lignes publiques sont enterrées, les branchements privés doivent l'être également.

### **Article 5 NA : Caractéristiques des terrains**

Non réglementé

### **Article 6 NA : Implantation des constructions par rapport aux emprises publiques et aux voies**

Les dispositions d'implantation de cet article s'appliquent :

- par rapport aux voies ouvertes à la circulation,
- au nu de la façade du bâtiment,
- lorsqu'un terrain est bordé par plusieurs voies, les dispositions de l'article 6 s'appliquent par rapport à la voie sur laquelle l'unité foncière prend accès.

### **I Dispositions générales**

Toute construction doit être édifiée à une distance au moins égale à 2 mètres.

Les constructions existantes non-conformes aux prescriptions du présent article pourront faire l'objet d'aménagements ou de transformations limitées dans la mesure où il n'en résulte pas une aggravation de la situation existante.

## **Article 7 NA : Implantation des constructions par rapport aux limites séparatives**

### **I Dispositions générales**

Les murs des constructions devront être édifiés :

- soit sur la limite séparative,
- soit en respectant un recul minimum 3 mètres par rapport à la limite séparative.
- les constructions existantes non-conformes aux prescriptions du présent article pourront faire l'objet d'aménagements ou de transformations limitées dans la mesure où il n'en résulte pas une aggravation de la situation existante.

### **II Cas des cours d'eau et fossés**

Toute construction ou installation doit être édifiée à une distance au moins égale à 5 mètres des berges des cours d'eau et des fossés.

## **Article 8 NA : Implantations des constructions les unes par rapport aux autres sur une même propriété**

Non réglementé.

## **Article 9 NA : Emprise au sol**

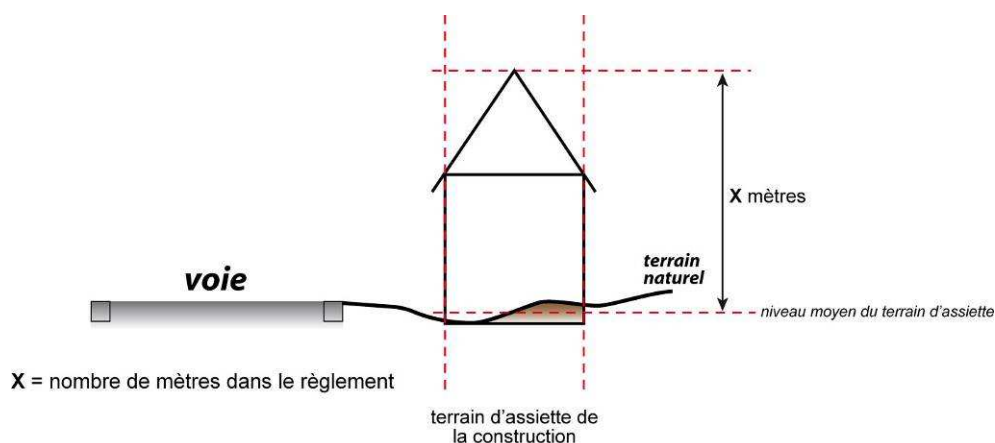
L'emprise au sol des constructions est limitée à 15m<sup>2</sup> par unité foncière.

## **Article 10 NA : Hauteur maximale des constructions**

### ***Calcul de la hauteur***

La hauteur des constructions est mesurée par rapport au niveau moyen du terrain naturel d'assiette de la construction avant travaux éventuels d'affouillement ou d'exhaussement du sol nécessaires à la réalisation du projet.





La hauteur maximale des constructions et installations est limitée à 3 mètres hors tout.

Toute aggravation de la hauteur est interdite.

## **Article 11 NA : Aspect extérieur des constructions**

### **I Dispositions générales**

L'autorisation de construire peut être refusée ou n'être accordée que sous réserve de l'observation de prescriptions spéciales si les constructions, par leur situation, leur architecture, leurs dimensions ou l'aspect extérieur des bâtiments ou ouvrages à édifier ou à modifier, sont de nature à porter atteinte au caractère ou à l'intérêt des lieux avoisinants, aux sites, ainsi qu'aux paysages naturels ou urbains ainsi qu'à la conservation des perspectives monumentales.

### **II Dispositions particulières**

Pour les bâtiments à implanter, les matériaux et surfaces extérieures devront être traités de manière à optimiser l'insertion des bâtiments dans leur environnement en évitant notamment les teintes vives, les surfaces réfléchissantes qui tranchent avec les couleurs traditionnellement présentes dans les espaces environnants.

## **Article 12 NA : Stationnement des véhicules**

Non réglementé.

# Communauté de Communes de Sultzerland

*Plan Local d'Urbanisme de Sultz-Sous-Forêts*  
*Règlement*

Règlement applicable à la zone NA

---

## **Article 13NA : Espaces libres et plantations**

Les éléments remarquables identifiés au plan de zonage doivent être préservés.

## **Article 14 NA : Coefficient d'occupation des sols**

Non réglementé

---

---

## REGLEMENT APPLICABLE A LA ZONE NH

---

---

### **Caractère de la zone NH:**

La zone NH est une zone naturelle à protéger en raison de la qualité des sites, des milieux naturels, des paysages et de leur intérêt, notamment du point de vue esthétique, historique ou écologique, soit de l'existence d'une exploitation forestière, soit de leur caractère d'espaces naturels.

Elle se compose des secteurs comprenant du bâti isolé, les équipements de loisirs et les constructions non raccordées aux réseaux.

*Extrait du rapport de présentation*

### **Article 1 NH : Occupations et utilisations du sol interdites**

Les occupations et utilisations du sol suivantes sont interdites

- les constructions à destination de :
  - l'hébergement hôtelier,
  - bureaux,
  - commerce,
  - l'artisanat,
  - l'industrie,
  - la fonction d'entrepôt,
- les habitations légères de loisirs,
- les installations et constructions liées à la pratique du camping,
- les dépôts de toute nature à l'exception des dépôts de bois et de fourrage,
- la création d'étangs,
- l'ouverture et l'exploitation de carrières.

## **Article 2 NH : Occupations et utilisations du sol soumises à des conditions particulières**

Les occupations et utilisations du sol suivantes sont admises sous conditions :

- toute construction à condition d'être nécessaire aux services publics ou d'intérêt général ainsi que les ouvrages, constructions et installations nécessaires à l'exploitation des réseaux et voies.
- les constructions et installations à condition d'être nécessaires au fonctionnement du site.
- les constructions ouvertes sur un côté et ne comportant pas de dalle, dans la limite d'une superficie cumulée de 15 m<sup>2</sup> par unité foncière.
- l'aménagement, la transformation et l'extension des constructions et installations existantes, à condition de conserver leur destination initiale ou une affectation directement liée, dans la limite d'une augmentation maximale de 20% de la SHON existante à la date d'approbation du PLU.
- les constructions et installations à condition d'être liées à des équipements de loisirs, d'équipements sportifs.
- les logements de fonction dans une limite maximale de 100m<sup>2</sup> de SHON cumulée, à condition qu'ils soient directement nécessaires à l'équipement créé, et qu'ils soient intégrés aux bâtiments existants.

## **Article 3 NH : Accès et voirie**

Pour être constructible, un terrain doit bénéficier d'un accès à une voie publique ou privée.

Les dimensions, formes et caractéristiques techniques des voies doivent être adaptées aux usages qu'elles supportent ou aux opérations qu'elles doivent desservir

## **Article 4 NH : Desserte par les réseaux**

### **I Réseaux de distribution d'eau**

Toute construction ou installation qui requiert d'être alimentée en eau potable doit l'être par branchement au réseau public.

## **II Réseaux d'assainissement**

Toute construction ou installation qui le requiert doit évacuer ses eaux usées domestiques par branchement au réseau public d'assainissement, à défaut de branchement possible sur un réseau public d'assainissement, ces eaux doivent être gérées conformément à la réglementation en vigueur.

## **III Eaux pluviales**

En respect de la réglementation en vigueur, les eaux pluviales pourront être stockées ou infiltrées sur la parcelle privative.

## **Article 5 NH : Caractéristiques des terrains**

La création de butte artificielle contre les constructions est interdite.

## **Article 6 NH : Implantation des constructions par rapport aux emprises publiques et aux voies**

Les dispositions d'implantation de cet article s'appliquent :

- par rapport aux voies ouvertes à la circulation,
- au nu de la façade du bâtiment,
- lorsqu'un terrain est bordé par plusieurs voies, les dispositions de l'article 6 s'appliquent par rapport à la voie sur laquelle l'unité foncière prend accès.

## **I Dispositions générales**

Toute construction ou installation doit être édifiée à une distance au moins égale à 5 mètres de la limite de la voie.

Les constructions existantes non-conformes aux prescriptions du présent article pourront faire l'objet d'aménagements, de transformations ou extensions limitées dans la mesure où il n'en résulte pas une aggravation de la situation existante.

## **II Dispositions particulières**

Ces règles ne s'appliquent pas aux constructions et installations de faible emprise nécessaires à l'exploitation des réseaux publics tels que postes de transformation électrique qui doivent s'implanter avec un recul maximum de 1,50 mètre par rapport à la limite d'emprise des voies.

## **Article 7 NH : Implantation des constructions par rapport aux limites séparatives**

### **I Dispositions générales**

Les murs des constructions devront être édifiés :

- soit sur la limite séparative,
- soit en respectant un recul minimum 3 mètres par rapport à la limite séparative.
- les constructions existantes non-conformes aux prescriptions du présent article pourront faire l'objet d'aménagements, de transformations ou extensions limitées dans la mesure où il n'en résulte pas une aggravation de la situation existante.

### **II Cas des cours d'eau et fossés**

Toute construction ou installation doit être édifiée à une distance au moins égale à 5 mètres des berges des cours d'eau et des fossés.

## **Article 8 NH : Implantations des constructions les unes par rapport aux autres sur une même propriété**

Non réglementé.

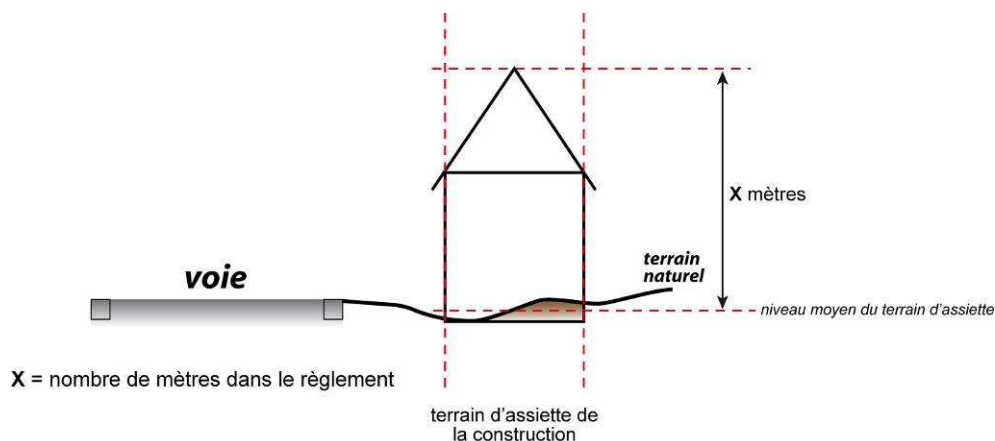
## **Article 9 NH : Emprise au sol**

- l'emprise au sol peut être augmentée au maximum de 20% de l'emprise au sol des bâtiments existants au moment de l'approbation du PLU.
- toutes les constructions et installations sur une même unité foncière ou sur plusieurs unités foncières destinées à une même activité ou à un même type d'équipement ne devront pas dépasser une emprise au sol cumulée de 2 000m<sup>2</sup>

## **Article 10 NH : Hauteur maximale des constructions**

### ***Calcul de la hauteur***

La hauteur des constructions est mesurée par rapport au niveau moyen du terrain naturel d'assiette de la construction avant travaux éventuels d'affouillement ou d'exhaussement du sol nécessaires à la réalisation du projet.



- la hauteur des constructions est limitée à 8 mètres au faitage ou à l'acrotère.
- toute aggravation de la hauteur en cas d'extension, de rénovation ou de réhabilitation est interdite.

## **Article 11 NH : Aspect extérieur des constructions**

### **I Dispositions générales**

L'autorisation de construire peut être refusée ou n'être accordée que sous réserve de l'observation de prescriptions spéciales si les constructions, par leur situation, leur architecture, leurs dimensions ou l'aspect extérieur des bâtiments ou ouvrages à édifier ou à modifier, sont de nature à porter atteinte au caractère ou à l'intérêt des lieux avoisinants, aux sites, ainsi qu'aux paysages naturels ou urbains ainsi qu'à la conservation des perspectives monumentales.

### **II Dispositions particulières**

Pour l'ensemble des bâtiments à implanter, les matériaux et surfaces extérieures devront être traités de manière à optimiser l'insertion des bâtiments dans leur environnement en évitant notamment les teintes vives, les surfaces réfléchissantes qui tranchent avec les couleurs traditionnellement présentes dans les espaces environnants.

# Communauté de Communes de Sultzerland

## *Plan Local d'Urbanisme de Sultz-Sous-Forêts* *Règlement*

Règlement applicable à la zone NH

---

### **Article 12 NH : Stationnement des véhicules**

Le stationnement des véhicules correspondant aux besoins des constructions et installations doit être assuré en-dehors du domaine public.  
Les espaces de stationnement, existants ou à créer doivent rester perméables aux eaux pluviales.

### **Article 13 NH : Espaces libres et plantations**

La construction des bâtiments devra s'accompagner de plantations d'arbres et il sera planté au moins un arbre par 5 mètres de linéaire de la façade la plus longue.

Ces plantations seront localisées de façon à contribuer à l'intégration paysagère des bâtiments.

### **Article 14 NH : Coefficient d'occupation des sols**

Non réglementé