







- Légende**
-  Emplacement réservé
 -  Elements remarquables du paysage
 -  Secteurs à protéger
 -  Servitudes de projet
 -  Recul par rapport à l'axe des voies les plus importantes
 -  Zone inondable - crue centennale

maître d'ouvrage :
 Communauté de Communes du Sultzzerland
 Commune de Sultz-sous-Forêts

Plan Local d'Urbanisme (PLU)

**Plan de zonage
 Sultz-sous-Forêts - EST**

conduites d'études :
 OTE Ingénierie
 FREY-GOBYN Architectes-Urbanistes

