
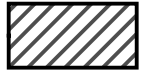





- Légende**
-  Emplacement réservé
 -  Elements remarquables du paysage
 -  Secteurs à protéger
 -  Servitudes de projet
 -  Segment de voie où les accès sont interdits

**Communauté de Communes du Soutzterland
Commune de Sultz-sous-Forêts**

Plan Local d'Urbanisme (PLU)

**Plan de zonage
Hohwiller**

conduites d'études :
OTE Ingénierie
FREY-GOBYN Architectes-Urbanistes

